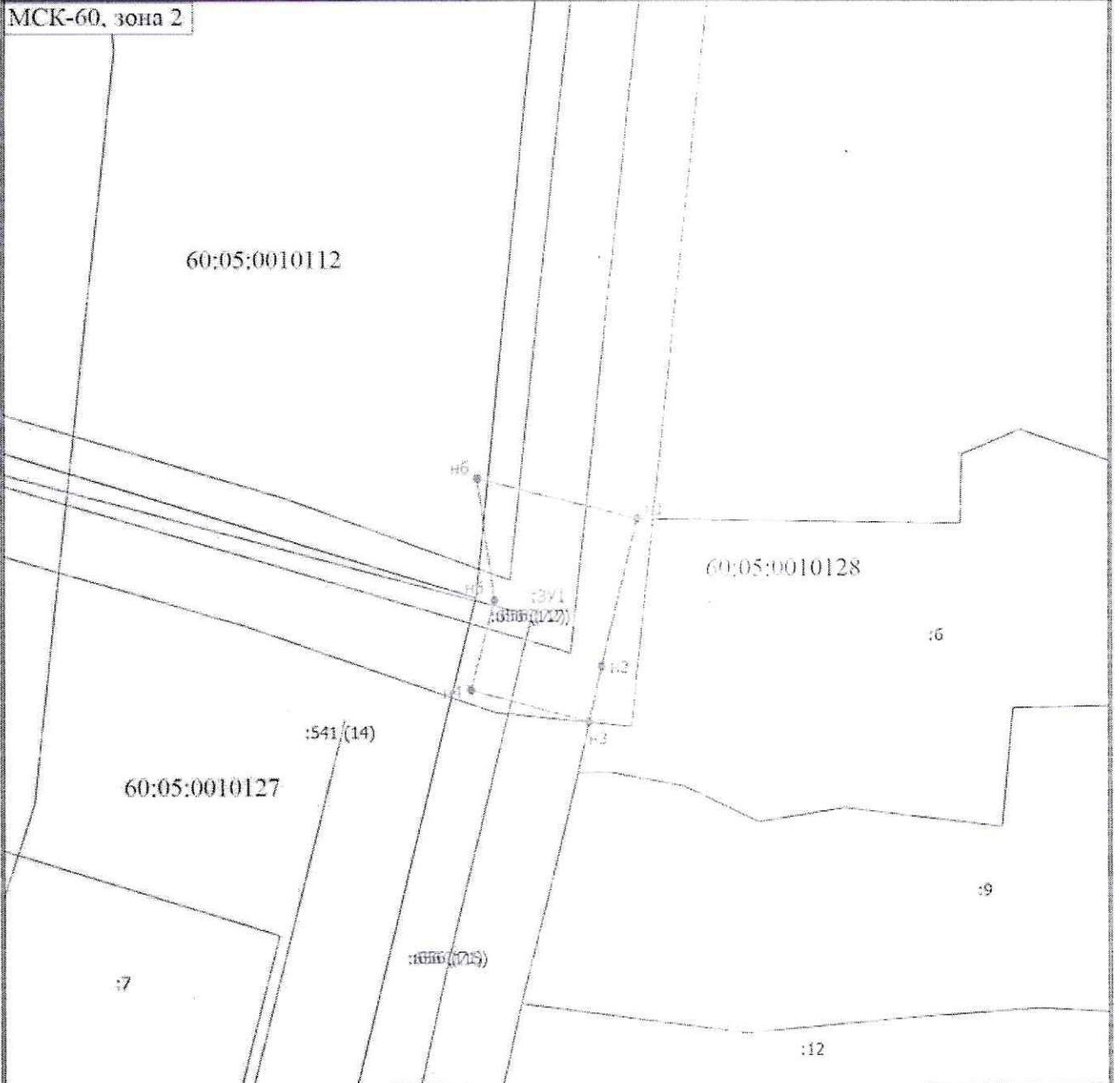


Схема расположения земельного участка или земельных участков на кадастровом плане территории

МСК-60, зона 2



Масштаб 1:500

Условные обозначения

<p>— — — — —</p> <p>н1</p> <p>— — — — —</p> <p>:7</p> <p>60:05:0000000</p>	<p>- Часть границы, местоположение которой определено при выполнении кадастровых работ</p> <p>- Обозначение новой характерной точки</p> <p>- Часть контура, образованного проекцией существующего в ЕГРН наземного конструктивного элемента здания, сооружения, объекта незавершенного строительства</p> <p>- Кадастровый номер земельного участка</p> <p>- Номер кадастрового квартала</p>	<p>•</p> <p>— — — — —</p> <p>⊙</p> <p>н3V1</p> <p>:541 (14)</p>	<p>- Характерная точка границы, сведения о которой позволяют однозначно определить ее положение на местности</p> <p>- Часть границы, сведения ЕГРН о которой позволяют однозначно определить ее положение на местности</p> <p>- Характерная точка границы земельного участка, сведения о которой отсутствуют в ЕГРН, местоположение которой определено при кадастровых работах (новая характерная точка)</p> <p>- Образованный земельный участок</p> <p>- Наименование контура сооружения</p>
--	---	---	---

Утверждена

Постановлением

(наименование документа об утверждении, включая наименование)

Администрации ГП "ДНО"

органов государственной власти или органов местного

самоуправления, принявших решение об утверждении схемы

или подписавших соглашение о распределении земельных участков)

от

27.09.2023 г.

84



Схема расположения земельного участка или земельных участков на кадастровом плане территории

Условный номер земельного участка

(указывается в случае, если предусматривается образование двух и более земельных участков)

Площадь земельного участка 129 м²

(указывается проектная площадь образуемого земельного участка, вычисленная с использованием технологических и программных средств, в том числе размещенных на официальном сайте федерального органа исполнительной власти, уполномоченного Правительством Российской Федерации на осуществление государственного кадастрового учета, государственной регистрации прав, ведение Единого государственного реестра недвижимости и предоставление сведений, содержащихся в Едином государственном реестре недвижимости, в информационно-телекоммуникационной сети "Интернет" (далее - официальный сайт), с округлением до 1 квадратного метра. Указанное значение площади земельного участка может быть уточнено при проведении кадастровых работ не более чем на десять процентов)

Обозначение характерных точек границ	Координаты, м	
	X	Y
1	2	3
1	501881.40	2190690.15
2	501890.48	2190690.97
3	501865.90	2190694.25
4	501866.00	2190695.24
5	501862.03	2190695.77
6	501861.86	2190694.04
7	501819.51	2190682.95
8	501819.56	2190682.74
9	501820.05	2190682.67
10	501840.45	2190686.36
11	501860.10	2190691.51
12	501865.57	2190690.88
13	501865.70	2190692.26
1	501881.40	2190690.15

Утверждена

Постановлением

(наименование документа об утверждении, включая наименования

Администрации ГП Ч ДПО

органов государственной власти или органов местного

самоуправления, принявших решение об утверждении схемы

или подписавших соглашение об отчуждении земельных участков)

от

27.09.2023

84



**Схема расположения земельного участка или земельных участков
на кадастровом плане территории**

Условный номер земельного участка

(указывается в случае, если предусматривается образование двух и более земельных участков)

Площадь земельного участка 165 м²

(указывается проектная площадь образуемого земельного участка, вычисленная с использованием технологических и программных средств, в том числе размещенных на официальном сайте федерального органа исполнительной власти, уполномоченного Правительством Российской Федерации на осуществление государственного кадастрового учета, государственной регистрации прав, ведение Единого государственного реестра недвижимости и предоставление сведений, содержащихся в Едином государственном реестре недвижимости, в информационно-телекоммуникационной сети "Интернет" (далее - официальный сайт), с округлением до 1 квадратного метра. Указанное значение площади земельного участка может быть уточнено при проведении кадастровых работ не более чем на десять процентов)

Обозначение характерных точек границ	Координаты, м	
	X	Y
1	2	3
1	501959.70	2190626.18
2	501958.19	2190629.90
3	501953.57	2190627.77
4	501928.02	2190683.71
5	501928.94	2190684.10
6	501928.25	2190685.64
7	501924.60	2190683.96
8	501925.23	2190682.55
9	501926.17	2190682.94
10	501951.76	2190626.94
11	501950.93	2190626.56
12	501952.91	2190622.01
13	501956.54	2190623.68
14	501956.13	2190624.57
1	501959.70	2190626.18

Утверждена

Постановлением

(наименование документа об утверждении, включая наименования

Администрации ГП "Итс"

органов государственной власти или органов местного

самоуправления, принявших решение об утверждении схемы

или подписавших соглашение о передаче/делении земельных участков)

от

27.09.2023

84

Схема расположения земельного участка или земельных участков на кадастровом плане территории

Условный номер земельного участка

(указывается в случае, если предусматривается образование двух и более земельных участков)

Площадь земельного участка 359 м²

(указывается проектная площадь образуемого земельного участка, вычисленная с использованием технологических и программных средств, в том числе размещенных на официальном сайте федерального органа исполнительной власти, уполномоченного Правительством Российской Федерации на осуществление государственного кадастрового учета, государственной регистрации прав, ведение Единого государственного реестра недвижимости и предоставление сведений, содержащихся в Едином государственном реестре недвижимости, в информационно-телекоммуникационной сети "Интернет" (далее - официальный сайт), с округлением до 1 квадратного метра. Указанное значение площади земельного участка может быть уточнено при проведении кадастровых работ не более чем на десять процентов)

Обозначение характерных точек границ	Координаты, м	
	(указываются в случае подготовки схемы расположения земельного участка с использованием технологических и программных средств, в том числе размещенных на официальном сайте. Значения координат, полученные с использованием указанных технологических и программных средств, указываются с округлением до 0,01 метра)	
	X	Y
1	2	3
1	501519.87	2190420.33
2	501519.44	2190422.29
3	501511.97	2190420.28
4	501511.45	2190422.24
5	501507.58	2190421.20
6	501508.14	2190419.12
7	501396.05	2190389.16
8	501395.76	2190390.20
9	501394.88	2190389.91
10	501388.54	2190395.34
11	501377.27	2190393.36
12	501377.96	2190389.42
13	501386.52	2190390.93
14	501388.30	2190390.26
15	501390.38	2190388.50
16	501391.83	2190383.77
17	501397.11	2190385.46
18	501396.60	2190387.23

Обозначение характерных точек границ	Координаты, м (указываются в случае подготовки схемы расположения земельного участка с использованием технологических и программных средств, в том числе размещенных на официальном сайте. Значения координат, полученные с использованием указанных технологических и программных средств, указываются с округлением до 0,01 метра)	
	X	Y
1	2	3
19	501508.64	2190417.32
20	501509.16	2190415.39
21	501513.02	2190416.42
22	501512.50	2190418.35
1	501519.87	2190420.33

Схема расположения земельного участка или земельных участков на кадастровом плане территории

МСК-60, зона 2



Условные обозначения

	- Часть границы, местоположение которой определено при выполнении кадастровых работ		- Характерная точка границы, сведения о которой позволяют однозначно определить ее положение на местности
	- Обозначение новой характерной точки		- Часть границы, сведения ЕИРП о которой позволяют однозначно определить ее положение на местности
	- Часть контура, образованного проекцией существующего в ЕИРП наземного конструктивного элемента здания, сооружения, объекта незавершенного строительства		- Характерная точка границы земельного участка, сведения о которой отсутствуют в ЕИРП, местоположение которой определено при выполнении работ (новая характерная точка)
	- Кадастровый номер земельного участка		- Граничный земельный участок
	- Номер кадастрового квартала		- Отображенный контур сооружения
	- Кадастровый номер здания		

Утверждена

Постановлением

(наименование документа об утверждении, включая наименования

Администрации ГП Ч ДНО

органов государственной власти или органов местного

самоуправления, принявшего решение об утверждении схемы

или подписавшего постановление о распределении земельных участков)

от 27.09.2023г. 89

**Схема расположения земельного участка и других земельных участков
на кадастровом плане территории**

Условный номер земельного участка

(указывается в случае, если предусматривается образование двух и более земельных участков)

Площадь земельного участка 502 м²

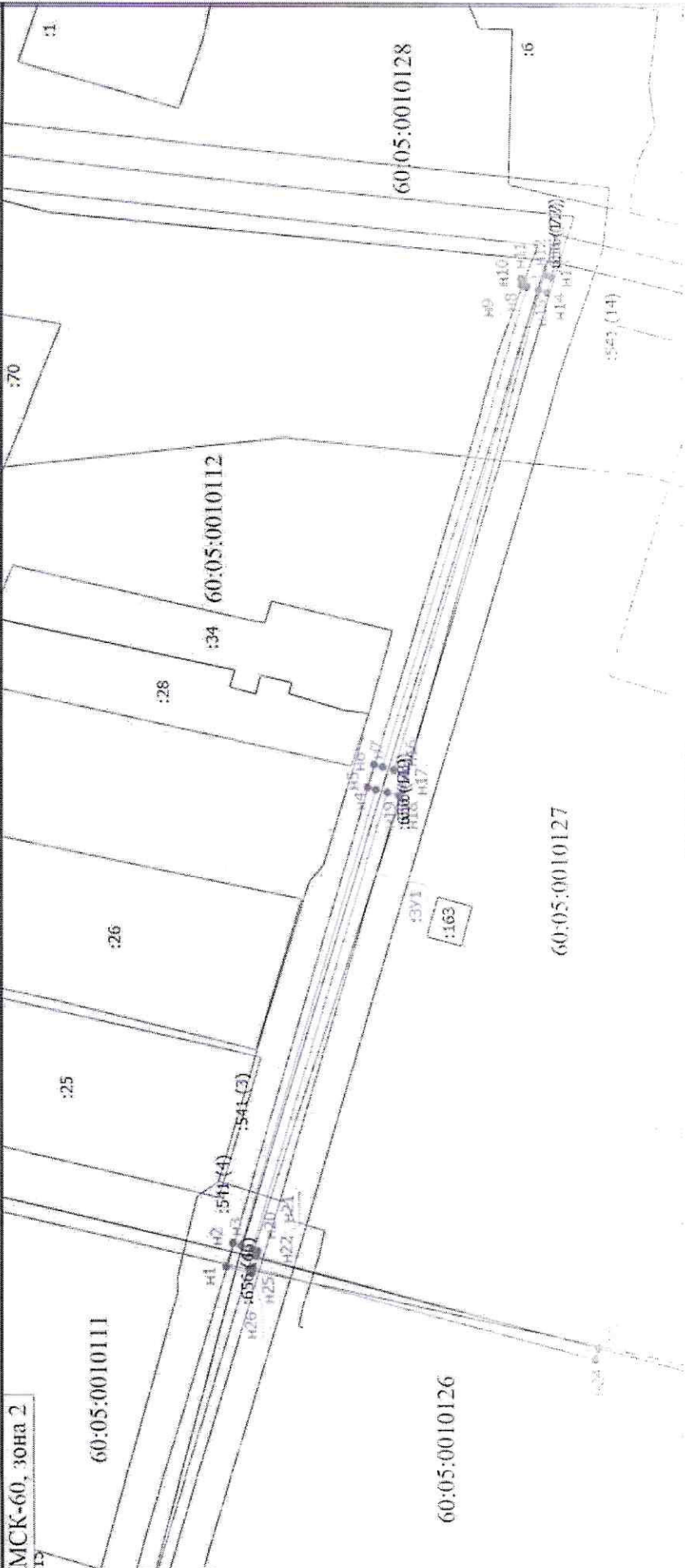
(указывается проектная площадь образуемого земельного участка, вычисленная с использованием технологических и программных средств, в том числе размещенных на официальном сайте федерального органа исполнительной власти, уполномоченного Правительством Российской Федерации на осуществление государственного кадастрового учета, государственной регистрации прав, ведение Единого государственного реестра недвижимости и предоставление сведений, содержащихся в Едином государственном реестре недвижимости, в информационно-телекоммуникационной сети "Интернет" (далее - официальный сайт), с округлением до 1 квадратного метра. Указанное значение площади земельного участка может быть уточнено при проведении кадастровых работ не более чем на десять процентов)

Обозначение характерных точек границ	Координаты, м	
	(указываются в случае подготовки схемы расположения земельного участка с использованием технологических и программных средств, в том числе размещенных на официальном сайте. Значения координат, полученные с использованием указанных технологических и программных средств, указываются с округлением до 0,01 метра)	
	X	Y
1	2	3
1	501864.33	2190511.79
2	501863.23	2190515.77
3	501861.76	2190515.33
4	501838.59	2190592.87
5	501840.04	2190593.26
6	501838.90	2190597.09
7	501837.45	2190596.71
8	501813.10	2190678.16
9	501814.05	2190678.41
10	501813.78	2190679.37
11	501814.13	2190679.47
12	501809.81	2190680.08
13	501808.96	2190679.86
14	501809.71	2190677.19
15	501811.17	2190677.63
16	501835.51	2190596.19
17	501833.59	2190595.68
18	501834.73	2190591.87

Обозначение характерных точек границ	Координаты, м (указываются в случае подготовки схемы расположения земельного участка с использованием технологических и программных средств, в том числе размещенных на официальном сайте. Значения координат, полученные с использованием указанных технологических и программных средств, указываются с округлением до 0,01 метра)	
	X	Y
1	2	3
19	501836.65	2190592.39
20	501859.85	2190514.76
21	501858.90	2190514.48
22	501859.18	2190513.51
23	501801.06	2190497.92
24	501801.58	2190495.98
25	501859.70	2190511.59
26	501859.96	2190510.62
1	501864.33	2190511.79

Схема расположения земельного участка или земельных участков на кадастровом плане территории

МСК-60, зона 2



Масштаб 1:10000

- Условные обозначения:
 - Часть границы, местоположения которой еще не определено при выполнении кадастровых работ
 - Обозначение иной характерной точки
 - Часть контура, образующего принадлежащий существующего в ЕГРН земельного участка элемента здания, сооружения, объекта незавершенного строительства
 - Кадастровый номер земельного участка
 - Номер кадастрового квартала
 - Кадастровый номер здания
- Н1
 - Характерная точка границы, сведения о которой получены в результате определения ее положения на местности
 - Часть границы, сведения о которой получены в результате определения ее положения на местности
 - Характерная точка границы земельного участка, сведения о которой существуют в ЕГРН, место нахождения которой определено при кадастровых работах (новый кадастровый номер)
- :15
 - Образовательный земельный участок
- 60:05:0000000
 - Обозначение контура сооружения
- :163
 - Кадастровый номер здания
- :541(3)
 - Кадастровый номер здания

Утверждена

Постановлением

(наименование документа об утверждении, включая наименования

Администрации

ГП "ДНО"

органов государственной власти или органов местного

самоуправления, принявшего решение об утверждении схемы

или подписавшего соглашение об отводе земельных участков)

от

27.09.2023

№

84

**Схема расположения земельного участка или земельных участков
на кадастровом плане территории**

Условный номер земельного участка

(указывается в случае, если предусматривается образование двух и более земельных участков)

Площадь земельного участка 581 м²

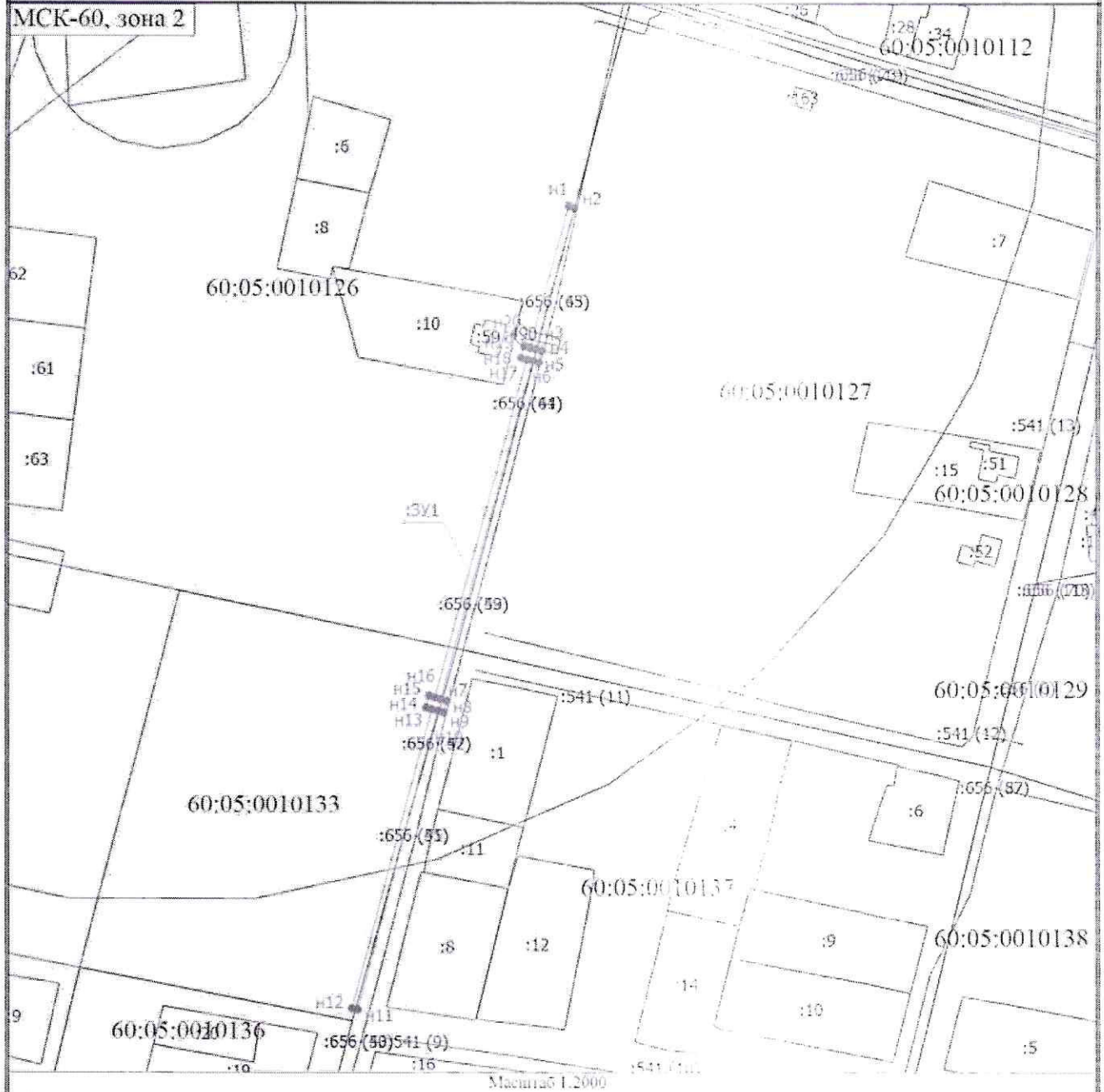
(указывается проектная площадь образуемого земельного участка, вычисленная с использованием технологических и программных средств, в том числе размещенных на официальном сайте федерального органа исполнительной власти, уполномоченного Правительством Российской Федерации на осуществление государственного кадастрового учета, государственной регистрации прав, ведение Единого государственного реестра недвижимости и предоставление сведений, содержащихся в Едином государственном реестре недвижимости, в информационно-телекоммуникационной сети "Интернет" (далее - официальный сайт), с округлением до 1 квадратного метра. Указанное значение площади земельного участка может быть уточнено при проведении кадастровых работ не более чем на десять процентов)

Обозначение характерных точек границ	Координаты, м	
	(указываются в случае подготовки схем расположения земельного участка с использованием технологических и программных средств, в том числе размещенных на официальном сайте. Значения координат, полученные с использованием указанных технологических и программных средств, указываются с округлением до 0,01 метра)	
	X	Y
1	2	3
1	501790.77	2190493.07
2	501790.23	2190495.00
3	501743.77	2190482.53
4	501743.24	2190484.46
5	501739.37	2190483.42
6	501739.91	2190481.49
7	501627.87	2190451.40
8	501627.34	2190453.35
9	501623.48	2190452.31
10	501624.01	2190450.37
11	501525.28	2190423.87
12	501525.65	2190421.89
13	501624.53	2190448.44
14	501625.07	2190446.51
15	501628.94	2190447.55
16	501628.39	2190449.47
17	501740.43	2190479.56
18	501740.95	2190477.63

Обозначение характерных точек границ	Координаты, м (указываются в случае подготовки схемы расположения земельного участка с использованием технологических и программных средств, в том числе размещенных на официальном сайте. Значения координат, полученные с использованием указанных технологических и программных средств, указываются с округлением до 0,01 метра)	
	X	Y
1	2	3
19	501744.81	2190478.66
20	501744.29	2190480.60
1	501790.77	2190493.07

Схема расположения земельного участка или земельных участков на кадастровом плане территории

МСК-60, зона 2



Условные обозначения

	- Часть границы, местоположение которой определено при выполнении кадастровых работ		- Характерная точка границы, сведения о которой позволяют однозначно определить ее положение и местность
H1	- Обозначение новой характерной точки		- Часть границы, сведения ЕИРП в которой позволяют однозначно определить ее положение и местность
	- Часть контура, образованного проекцией существующего в ЕИРП наземного конструктивного элемента здания, сооружения, объекта незавершенного строительства		- Характерная точка границы земельного участка, сведения о которой отсутствуют в ЕИРП (местоположение которой определено при выполнении работ (новая характерная точка))
:26	- Кадастровый номер земельного участка	:371	- Обремененный земельный участок
60:05:0000000	- Номер кадастрового квартала	:541 (9)	- Обозначение контуры сооружения
:59	- Кадастровый номер здания	:490	- Кадастровый номер сооружения

Утверждена

Постановлением

(наименование документа об утверждении, включая наименования

Администрации ГП ч. 1 ст. 4

органов государственной власти или органов местного

самоуправления, утвердивших решение об утверждении схемы

или подписавших постановление о распределении земельных участков)

от

27.09.2023 84

**Схема расположения земельного участка или земельных участков
на кадастровом плане территории**

Условный номер земельного участка

(указывается в случае, если предусматривается образование двух и более земельных участков)

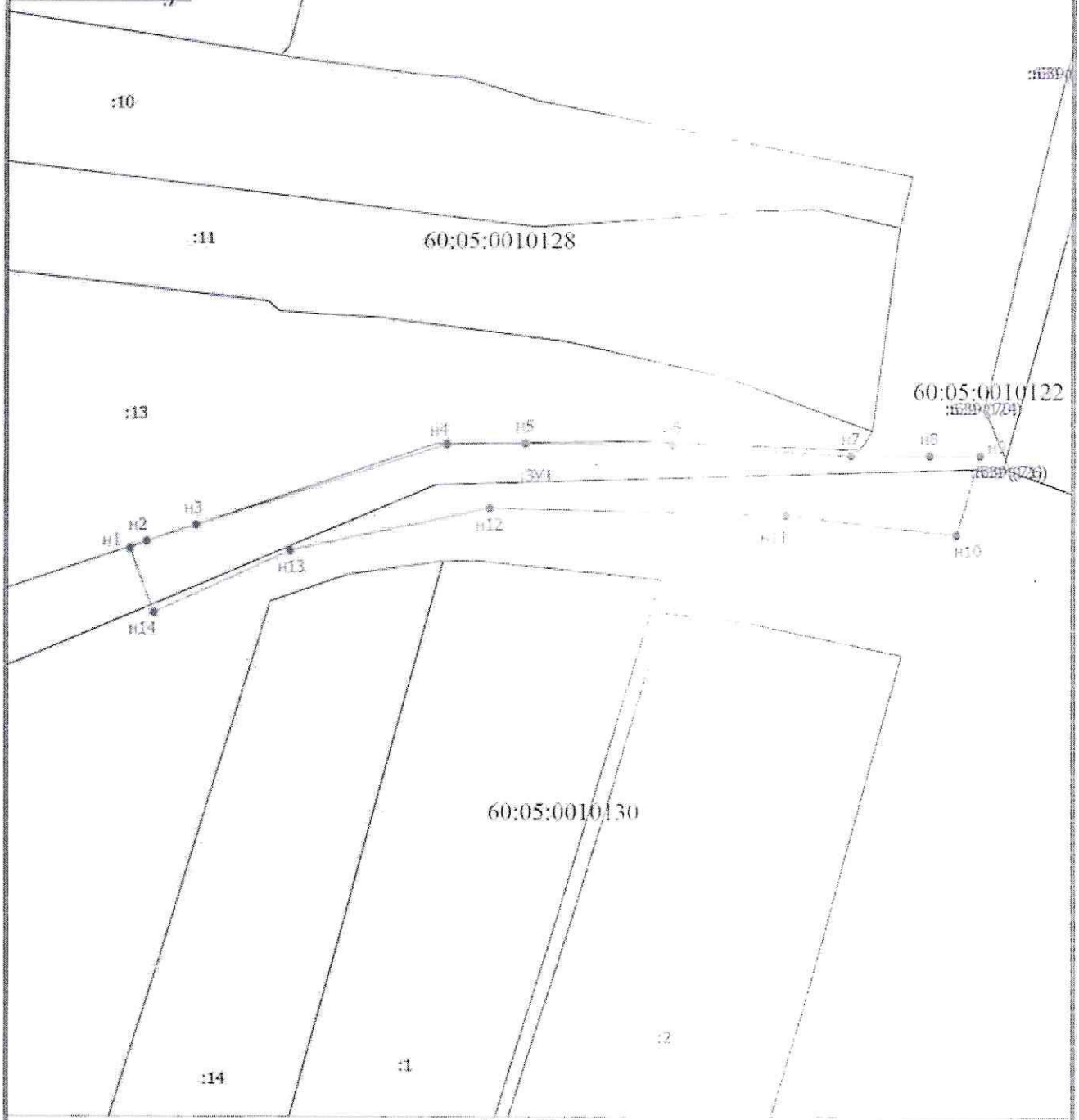
Площадь земельного участка 396 м²

(указывается проектная площадь образуемого земельного участка, вычисленная с использованием технологических и программных средств, в том числе размещенных на официальном сайте федерального органа исполнительной власти, уполномоченного Правительством Российской Федерации на осуществление государственного кадастрового учета, государственной регистрации прав, ведение Единого государственного реестра недвижимости и предоставление сведений, содержащихся в Едином государственном реестре недвижимости, в информационно-телекоммуникационной сети "Интернет" (далее - официальный сайт), с округлением до 1 квадратного метра. Указанное значение площади земельного участка может быть уточнено при проведении кадастровых работ не более чем на десять процентов)

Обозначение характерных точек границ	Координаты, м	
	(указываются в случае подготовки схемы расположения земельного участка с использованием технологических и программных средств, в том числе размещенных на официальном сайте. Значения координат, полученные с использованием указанных технологических и программных средств, указываются с округлением до 0,01 метра)	
	X	Y
1	2	3
1	501736.02	2190831.92
2	501736.63	2190833.33
3	501738.04	2190837.50
4	501744.89	2190858.74
5	501744.95	2190865.32
6	501744.83	2190877.65
7	501743.88	2190892.80
8	501743.88	2190899.42
9	501743.88	2190903.69
10	501737.14	2190901.70
11	501738.86	2190887.31
12	501739.46	2190862.34
13	501735.85	2190845.49
14	501730.61	2190833.92
1	501736.02	2190831.92

Схема расположения земельного участка или земельных участков на кадастровом плане территории

МСК-60, зона 2



Масштаб 1:500

Условные обозначения

- Часть границы, местоположение которой определено при выполнении кадастровых работ
- н1 - Обозначение новой характерной точки
- Часть контура, образованного проекцией существующего в ЕГРН наземного конструктивного элемента здания, сооружения, объекта незавершенного строительства
- 7 - Кадастровый номер земельного участка
- ЗУ1 - Кадастровый номер земельного участка
- 639 (69) - Номер кадастрового квартала
- н - Характерная точка границы, сведения о которой в Едином государственном реестре недвижимости отсутствуют
- н - Часть границы, сведения ЕГРН о которой не позволяют однозначно определить ее положение в пространстве
- н - Характерная точка границы земельного участка, сведения о которой отсутствуют в ЕГРН, местоположение которой определено при выполнении кадастровых работ (показ характерная точка смежного земельного участка)
- н - Часть контура сооружения

Утверждена

Постановлением

(наименование документа об утверждении, включая наименования

Администрации ГП «Анто»

органов государственной власти или органов местного

самоуправления, принявший решение об утверждении схемы

или подписавший соглашение, для предоставления земельных участков)

от 27.09.2023 г. 84



Схема расположения земельного участка или земельных участков на кадастровом плане территории

Условный номер земельного участка

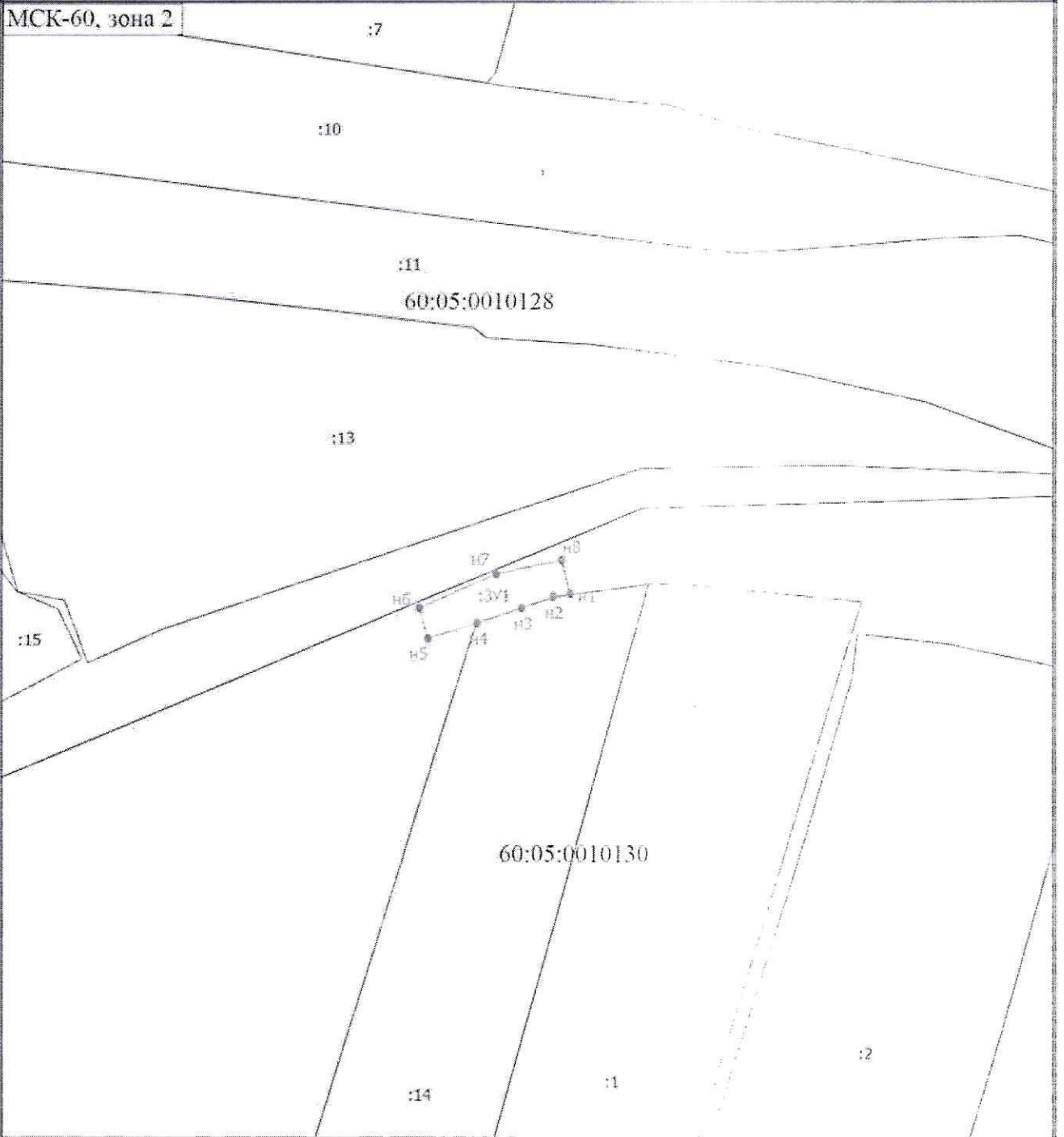
(указывается в случае, если предусматривается образование двух и более земельных участков)

Площадь земельного участка 40 м²

(указывается проектная площадь образуемого земельного участка, вычисленная с учетом влияния технологических и программных средств, в том числе размещенных на официальном сайте федерального органа исполнительной власти, уполномоченного Правительством Российской Федерации на осуществление государственного кадастрового учета, государственной регистрации прав, ведение Единого государственного реестра недвижимости и предоставление сведений, содержащихся в Едином государственном реестре недвижимости, в информационно-телекоммуникационной сети "Интернет" (далее - официальный сайт), с округлением до 1 квадратного метра. Указанное значение площади земельного участка может быть уточнено при проведении кадастровых работ не более чем на десять процентов)

Обозначение характерных точек границ	Координаты, м	
	(указываются в случае подготовки схемы расположения земельного участка с использованием технологических и программных средств, в том числе размещенных на официальном сайте. Значения координат, полученные с использованием указанных технологических и программных средств, указываются с округлением до 0,01 метра)	
	X	Y
1	2	3
1	501734.13	2190851.75
2	501733.86	2190850.30
3	501732.88	2190847.63
4	501731.58	2190843.84
5	501730.27	2190839.68
6	501732.90	2190838.98
7	501735.85	2190845.49
8	501737.03	2190851.00
1	501734.13	2190851.75

Схема расположения земельного участка или земельных участков на кадастровом плане территории



Условные обозначения

	- Часть границы, местоположение которой определено при выполнении кадастровых работ	•	- Характерная точка границы, сведения о которой позволяют однозначно определить ее положение на местности
H1	- Обозначение новой характерной точки	—	- Часть границы, сведения ЕИРН в которой отсутствуют, позволяющие определить ее положение на местности
	- Часть контура, образованного проекцией существующего в ЕИРН наземного конструктивного элемента здания, сооружения, объекта незавершенного строительства	•	- Характерная точка границы земельного участка, сведения о которой отсутствуют в ЕИРН, но ее местоположение которой определено при выполнении работ (новая характерная точка)
:7	- Кадастровый номер земельного участка	:ЗУ1	- Земельный участок
60:05:0010130	- Номер кадастрового квартала		