

Утверждена

Постановлением

(наименование документа об утверждении, включая наименования

Администрации ГП Ч Дно

органов государственной власти или органов местного

самоуправления, принявших решение об утверждении схемы

или подписавших соглашение о перераспределении земельных участков)

от

27.09.2023г

83

**Схема расположения земельного участка или земельных участков
на кадастровом плане территории**

Условный номер земельного участка

(указывается в случае, если предусматривается образование двух и более земельных участков)

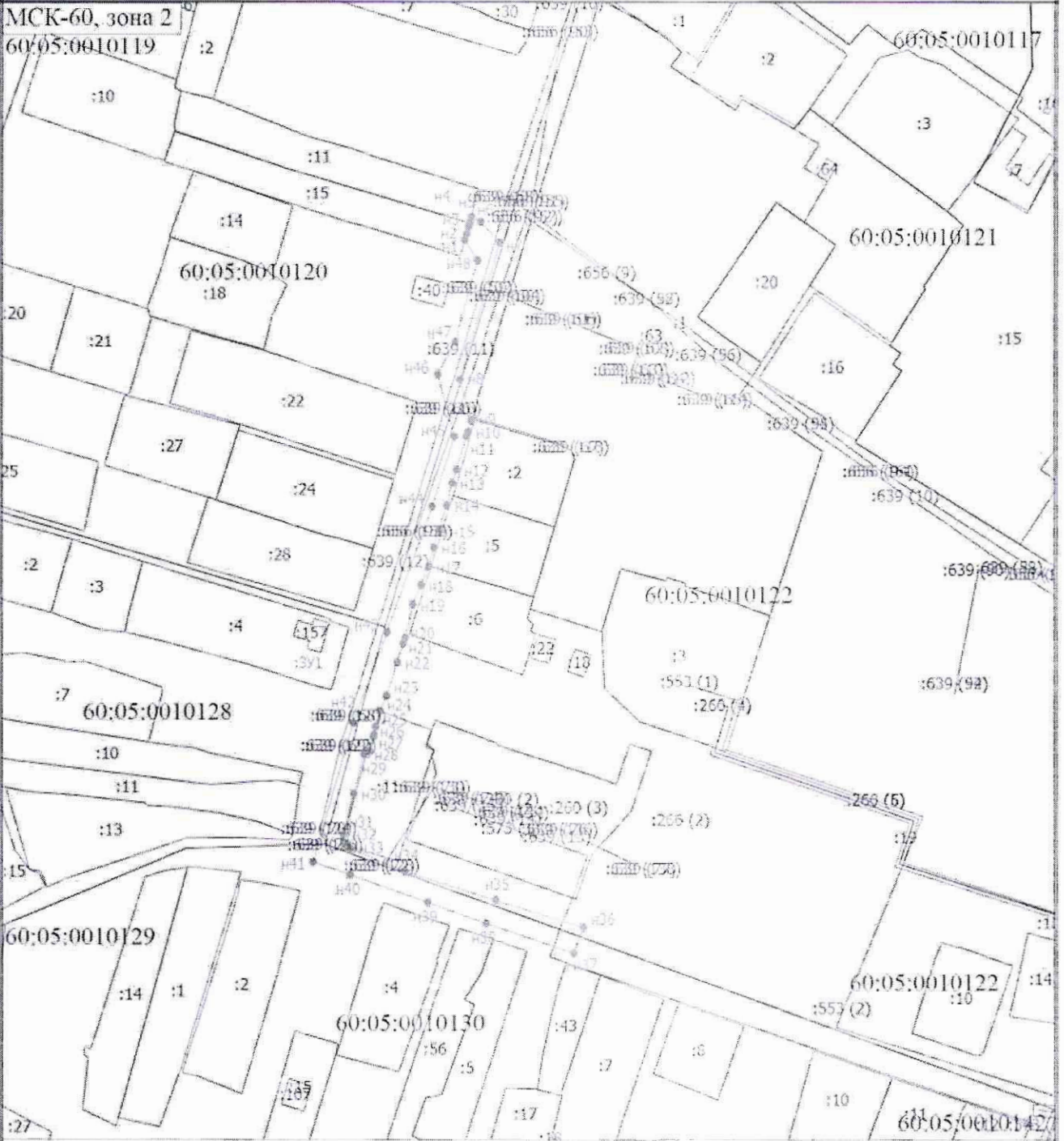
Площадь земельного участка 2148 м²

(указывается проектная площадь образуемого земельного участка, вычисленная с использованием технологических и программных средств, в том числе размещенных на официальном сайте федерального органа исполнительной власти, уполномоченного Правительством Российской Федерации на осуществление государственного кадастрового учета, государственной регистрации прав, ведение Единого государственного реестра недвижимости и предоставление сведений, содержащихся в Едином государственном реестре недвижимости, в информационно-телекоммуникационной сети "Интернет" (далее - официальный сайт), с округлением до 1 квадратного метра. Указанное значение площади земельного участка может быть уточнено при проведении кадастровых работ не более чем на десять процентов)

Обозначение характерных точек границ	Координаты, м	
	(указываются в случае подготовки схемы расположения земельного участка с использованием технологических и программных средств, в том числе размещенных на официальном сайте. Значения координат, полученные с использованием указанных технологических и программных средств, указываются с округлением до 0,01 метра)	
	X	Y
1	2	3
1	501948.78	2190953.35
2	501950.93	2190953.96
3	501953.18	2190954.61
4	501954.52	2190955.08
5	501956.62	2190955.69
6	501954.95	2190958.73
7	501947.83	2190965.20
8	501901.96	2190951.75
9	501887.88	2190955.59
10	501884.02	2190954.52
11	501882.33	2190953.96
12	501870.81	2190950.56
13	501866.24	2190949.20
14	501858.77	2190947.32
15	501850.35	2190944.73
16	501844.15	2190942.90
17	501837.76	2190941.15
18	501831.32	2190938.60

Обозначение характерных точек границ	Координаты, м (указываются в случае подготовки схемы расположения земельного участка с использованием технологических и программных средств, в том числе размещенных на официальном сайте. Значения координат, полученные с использованием указанных технологических и программных средств, указываются с округлением до 0,01 метра)	
	X	Y
1	2	3
19	501824.71	2190935.77
20	501813.28	2190933.16
21	501811.20	2190932.49
22	501804.83	2190930.46
23	501793.35	2190926.76
24	501788.12	2190924.43
25	501782.88	2190923.06
26	501780.04	2190922.43
27	501779.37	2190922.30
28	501774.63	2190920.78
29	501773.34	2190919.06
30	501760.00	2190915.49
31	501746.17	2190911.94
32	501742.85	2190912.36
33	501741.34	2190914.42
34	501733.51	2190932.94
35	501723.63	2190963.84
36	501714.29	2190993.55
37	501705.58	2190990.24
38	501715.66	2190960.57
39	501722.99	2190940.75
40	501732.43	2190914.27
41	501736.78	2190901.60
42	501784.04	2190915.37
43	501815.16	2190926.94
44	501858.30	2190942.33
45	501882.33	2190949.92
46	501903.77	2190944.26
47	501914.83	2190950.14
48	501942.00	2190957.72
1	501948.78	2190953.35

Схема расположения земельного участка или земельных участков на кадастровом плане территории



Условные обозначения	
<p>— — — — — :16 60:05:0000000 :260 (2)</p>	<p>• #1 • • :3Y1 :40</p>
<p>- Часть границы, местоположение которой определено при выполнении кадастровых работ</p> <p>- Обозначение новой характерной точки</p> <p>- Часть контура, образованного проекцией существующего в ЕИРП наземного конструктивного элемента здания, сооружения, объекта незавершенного строительства</p> <p>- Кадастровый номер земельного участка</p> <p>- Номер кадастрового квартала</p> <p>- Обозначение контура сооружения</p>	<p>- Характерная точка границы, сведения о которой полностью или частично определены на местности</p> <p>- Часть границы, сведения ЕИРП о которой позволяют однозначно определить ее положение на местности</p> <p>- Характерная точка границы земельного участка, сведения о которой отсутствуют в ЕИРП, местоположение которой определено при кадастровых работах (новая характерная точка)</p> <p>- Образуемый земельный участок</p> <p>- Кадастровый номер здания</p>

Утверждена

Постановлением

(наименование документа об утверждении, включая наименования

Администрации П.ч.Дно⁴

органов государственной власти или органов местного

самоуправления, официальных решений об утверждении схемы

или подписавших (содержание о перераспределении земельных участков)

от 27.09.2023 г. № 83



Схема расположения земельного участка или земельных участков на кадастровом плане территории

Условный номер земельного участка

(указывается в случае, если предусматривается образование двух и более земельных участков)

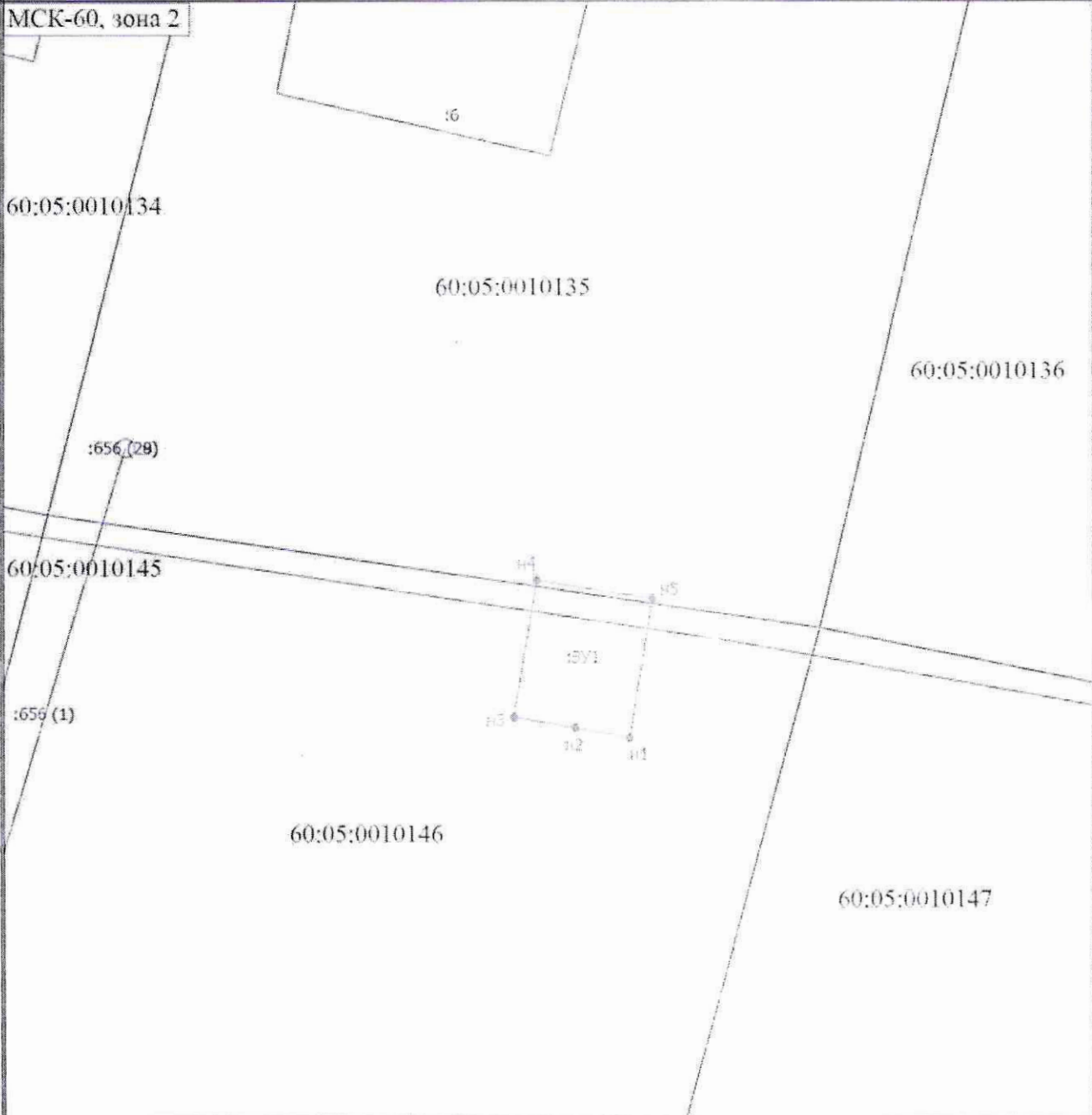
Площадь земельного участка 111 м²

(указывается проектная площадь образуемого земельного участка, вычисленная с использованием технологических и программных средств, в том числе размещенных на официальном сайте федерального органа исполнительной власти, уполномоченного Правительством Российской Федерации на осуществление государственного кадастрового учета, государственной регистрации прав, ведение Единого государственного реестра недвижимости и предоставление сведений, содержащихся в Едином государственном реестре недвижимости, в информационно-телекоммуникационной сети "Интернет" (далее - официальный сайт), с округлением до 1 квадратного метра. Указанное значение площади земельного участка может быть уточнено при проведении кадастровых работ не более чем на десять процентов)

Обозначение характерных точек границ	Координаты, м	
	X	Y
1	2	3
1	501389.89	2190282.86
2	501390.76	2190278.40
3	501391.64	2190273.39
4	501402.92	2190275.27
5	501401.41	2190284.75
1	501389.89	2190282.86

Схема расположения земельного участка или земельных участков на кадастровом плане территории

МСК-60, зона 2



Масштаб 1:500

Условные обозначения

- | | | | |
|--|---|--|--|
| <p>— — — — —</p> <p>H1</p> <p>— — — — —</p> <p>:5</p> <p>60:05:0000000</p> | <p>- Часть границы, местоположение которой определено при выполнении кадастровых работ</p> <p>- Обозначение новой характерной точки</p> <p>- Часть контура, образованного проекцией существующего в ЕПРН наземного конструктивного элемента здания, сооружения, объекта незавершенного строительства</p> <p>- Кадастровый номер земельного участка</p> <p>- Номер кадастрового квартала</p> | <p>•</p> <p>— — — — —</p> <p>○</p> <p>:BY1</p> <p>:656 (1)</p> | <p>- Характерная точка границы, сведения о которой позволяют однозначно определить ее положение на местности</p> <p>- Часть границы, сведения ЕПРН о которой позволяют однозначно определить ее положение на местности</p> <p>- Характерная точка границы земельного участка, сведения о которой отсутствуют в ЕПРН, местоположение которой определено при кадастровых работах (новая характерная точка)</p> <p>- Образованный земельный участок</p> <p>- Обозначение контура сооружения</p> |
|--|---|--|--|

Утверждена

Постановлением

(наименование документа об утверждении, включая наименования

Администрации ГП Ч ДНО

органов государственной власти или органов местного

самоуправления, в том числе, решение об утверждении схемы

или подписанных соглашений о перераспределении земельных участков)

от 27.09.2023 г. № 83



Схема расположения земельного участка или земельных участков на кадастровом плане территории

Условный номер земельного участка

(указывается в случае, если предусматривается образование двух и более земельных участков)

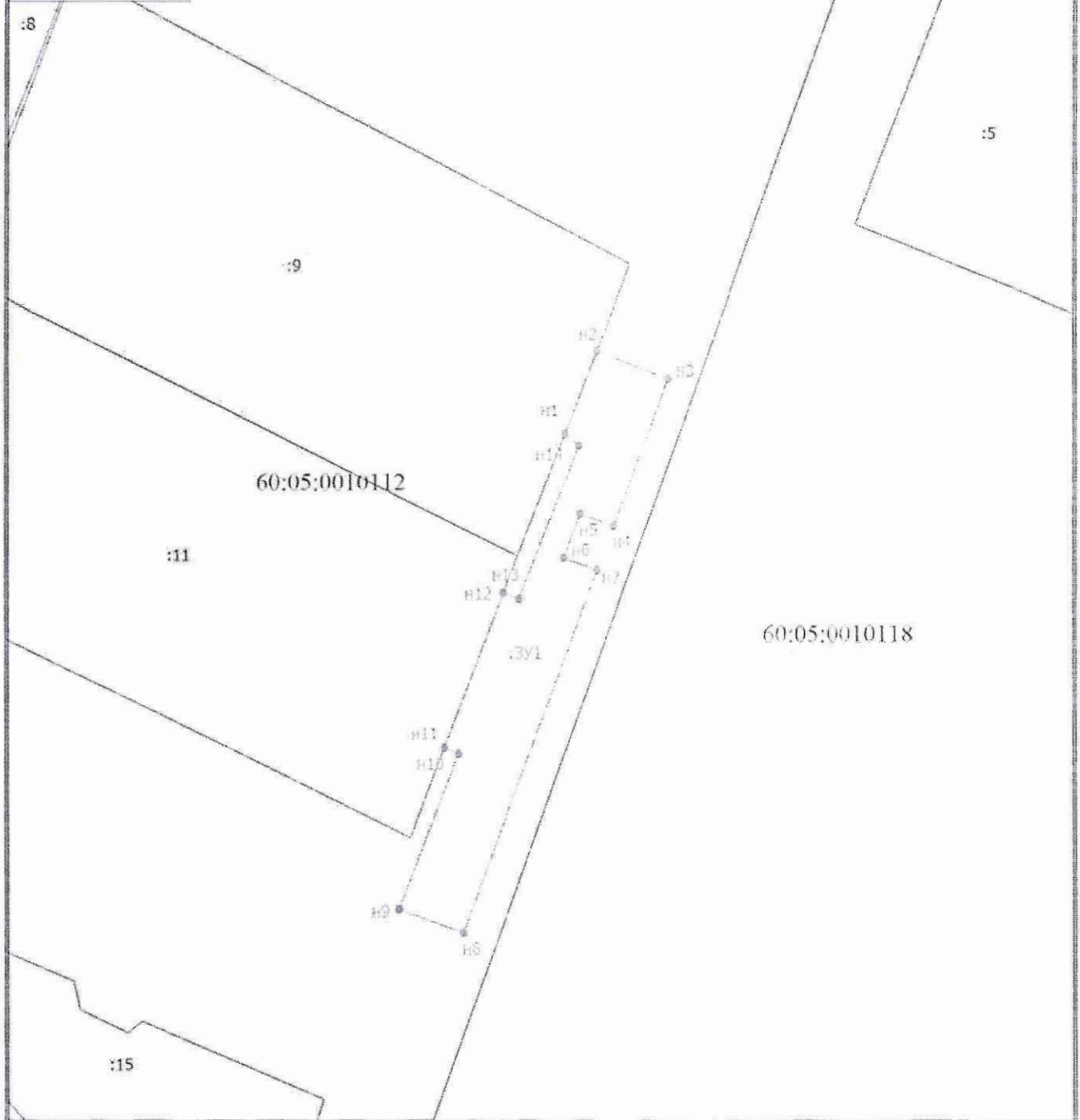
Площадь земельного участка 286 м²

(указывается проектная площадь образуемого земельного участка, вычисленная с использованием технологических и программных средств, в том числе размещенных на официальном сайте федерального органа исполнительной власти, уполномоченного Правительством Российской Федерации на осуществление государственного кадастрового учета, государственной регистрации прав, ведение Единого государственного реестра недвижимости и предоставление сведений, содержащихся в Едином государственном реестре недвижимости, в информационно-телекоммуникационной сети "Интернет" (далее - официальный сайт), с округлением до 1 квадратного метра. Указанное значение площади земельного участка может быть уточнено при проведении кадастровых работ не более чем на десять процентов)

Обозначение характерных точек границ	Координаты, м	
	(указываются в случае подготовки схемы расположения земельного участка с использованием технологических и программных средств, в том числе размещенных на официальном сайте. Значения координат, полученные с использованием указанных технологических и программных средств, указываются с округлением до 0,01 метра)	
	X	Y
1	2	3
1	502084.82	2190642.66
2	502091.85	2190645.34
3	502089.48	2190651.33
4	502076.98	2190646.74
5	502078.02	2190643.93
6	502074.27	2190642.55
7	502073.22	2190645.36
8	502042.70	2190634.15
9	502044.68	2190628.74
10	502057.70	2190633.76
11	502058.23	2190632.57
12	502071.29	2190637.51
13	502070.79	2190638.81
14	502083.82	2190643.83
1	502084.82	2190642.66

Схема расположения земельного участка или земельных участков на кадастровом плане территории

МСК-60, зона 2



Масштаб 1:500

Условные обозначения

- | | | | |
|--|---|---|--|
| <p>— — — — —</p> <p>н1</p> <p>— — — — —</p> <p>:5</p> <p>60:05:0010112</p> | <p>- Часть границы, местоположение которой определено при выполнении кадастровых работ</p> <p>- Обозначение новой характерной точки</p> <p>- Часть контура, образованного проекцией существующего в ЕГРН наземного конструктивного элемента здания, сооружения, объекта незавершенного строительства</p> <p>- Кадастровый номер земельного участка</p> <p>- Номер кадастрового квартала</p> | <p>•</p> <p>— — — — —</p> <p>o</p> <p>o</p> <p>o</p> <p>o</p> <p>o</p> <p>o</p> <p>o</p> <p>o</p> | <p>- Характерная точка границы, сведения о которой позволяют однозначно определить ее положение на местности</p> <p>- Часть границы, сведения ЕГРН о которой позволяют однозначно определить ее положение на местности</p> <p>- Характерная точка границы земельного участка, сведения о которой отсутствуют в ЕГРН, местоположение которой определено при кадастровых работах (новая характерная точка)</p> <p>- Образующий земельный участок</p> |
|--|---|---|--|

Утверждена

Постановлением

(наименование документа об утверждении, включая наименования

Администрации ГП «Анто»

органов государственной власти или органов местного

самоуправления, принявших решение об утверждении схемы

или подписавших соглашение о перераспределении земельных участков)

от

27.09.2023г.

83

**Схема расположения земельного участка или земельных участков
на кадастровом плане территории**

Условный номер земельного участка

(указывается в случае, если предусматривается образование двух и более земельных участков)

Площадь земельного участка 959 м²

(указывается проектная площадь образуемого земельного участка, вычисленная с использованием технологических и программных средств, в том числе размещенных на официальном сайте федерального органа исполнительной власти, уполномоченного Правительством Российской Федерации на осуществление государственного кадастрового учета, государственной регистрации прав, ведение Единого государственного реестра недвижимости и предоставление сведений, содержащихся в Едином государственном реестре недвижимости, в информационно-телекоммуникационной сети "Интернет" (далее - официальный сайт), с округлением до 1 квадратного метра. Указанное значение площади земельного участка может быть уточнено при проведении кадастровых работ не более чем на десять процентов)

Обозначение характерных точек границ	Координаты, м	
	(указываются в случае подготовки схемы расположения земельного участка с использованием технологических и программных средств, в том числе размещенных на официальном сайте. Значения координат, полученные с использованием указанных технологических и программных средств, указываются с округлением до 0,01 метра)	
	X	Y
1	2	3
1	502028.61	2190622.33
2	502028.63	2190622.55
3	502026.54	2190628.22
4	501973.75	2190608.83
5	501974.11	2190607.92
6	501971.76	2190607.03
7	501959.41	2190607.77
8	501952.91	2190622.01
9	501950.93	2190626.56
10	501951.76	2190626.94
11	501926.17	2190682.94
12	501925.23	2190682.55
13	501924.60	2190683.96
14	501919.92	2190681.81
15	501918.19	2190682.28
16	501934.33	2190651.30
17	501957.91	2190596.75
18	501963.23	2190599.08

Обозначение характерных точек границ	Координаты, м (указываются в случае подготовки схемы расположения земельного участка с использованием технологических и программных средств, в том числе размещенных на официальном сайте. Значения координат, полученные с использованием указанных технологических и программных средств, указываются с округлением до 0,01 метра)	
	X	Y
1	2	3
19	501989.16	2190609.39
20	501989.53	2190608.26
21	501994.31	2190610.02
22	501996.19	2190610.72
23	502001.14	2190612.58
24	502000.75	2190613.82
25	502016.33	2190618.58
1	502028.61	2190622.33

Утверждена

Постановлением

(наименование документа об утверждении, включая наименование

Администрации ГП "Дно"

органов государственной власти или органов местного

самоуправления, принявших решение об утверждении схемы

или подписавших соглашение о перераспределении земельных участков)

от 27.09.2023 г.

№ 83



Схема расположения земельного участка или земельных участков на кадастровом плане территории

Условный номер земельного участка

(указывается в случае, если предусматривается образование двух и более земельных участков)

Площадь земельного участка 102 м²

(указывается проектная площадь образуемого земельного участка, вычисленная с использованием технологических и программных средств, в том числе размещенных на официальном сайте федерального органа исполнительной власти, уполномоченного Правительством Российской Федерации на осуществление государственного кадастрового учета, государственной регистрации прав, ведение Единого государственного реестра недвижимости и предоставление сведений, содержащихся в Едином государственном реестре недвижимости, в информационно-телекоммуникационной сети "Интернет" (далее - официальный сайт), с округлением до 1 квадратного метра. Указанное значение площади земельного участка может быть уточнено при проведении кадастровых работ не более чем на десять процентов)

Обозначение характерных точек границ	Координаты, м	
	(указываются в случае подготовки схемы расположения земельного участка с использованием технологических и программных средств, в том числе размещенных на официальном сайте. Значения координат, полученные с использованием указанных технологических и программных средств, указываются с округлением до 0,01 метра)	
	X	Y
1	2	3
1	501784.71	2190498.97
2	501777.22	2190497.53
3	501773.34	2190496.55
4	501767.13	2190494.56
5	501768.58	2190489.19
6	501785.94	2190493.85
1	501784.71	2190498.97

Утверждена

Постановлением

(наименование документа об утверждении, включая наименования

Администрации ГП «ДНО»

органов государственной власти или органов местного

самоуправления, принявшего решение об утверждении схемы

или подписавшего соглашение о перераспределении земельных участков)

от

27.09.2023г.

№

83

Схема расположения земельного участка или земельных участков
на кадастровом плане территории

Условный номер земельного участка

(указывается в случае, если предусматривается образование двух и более земельных участков)

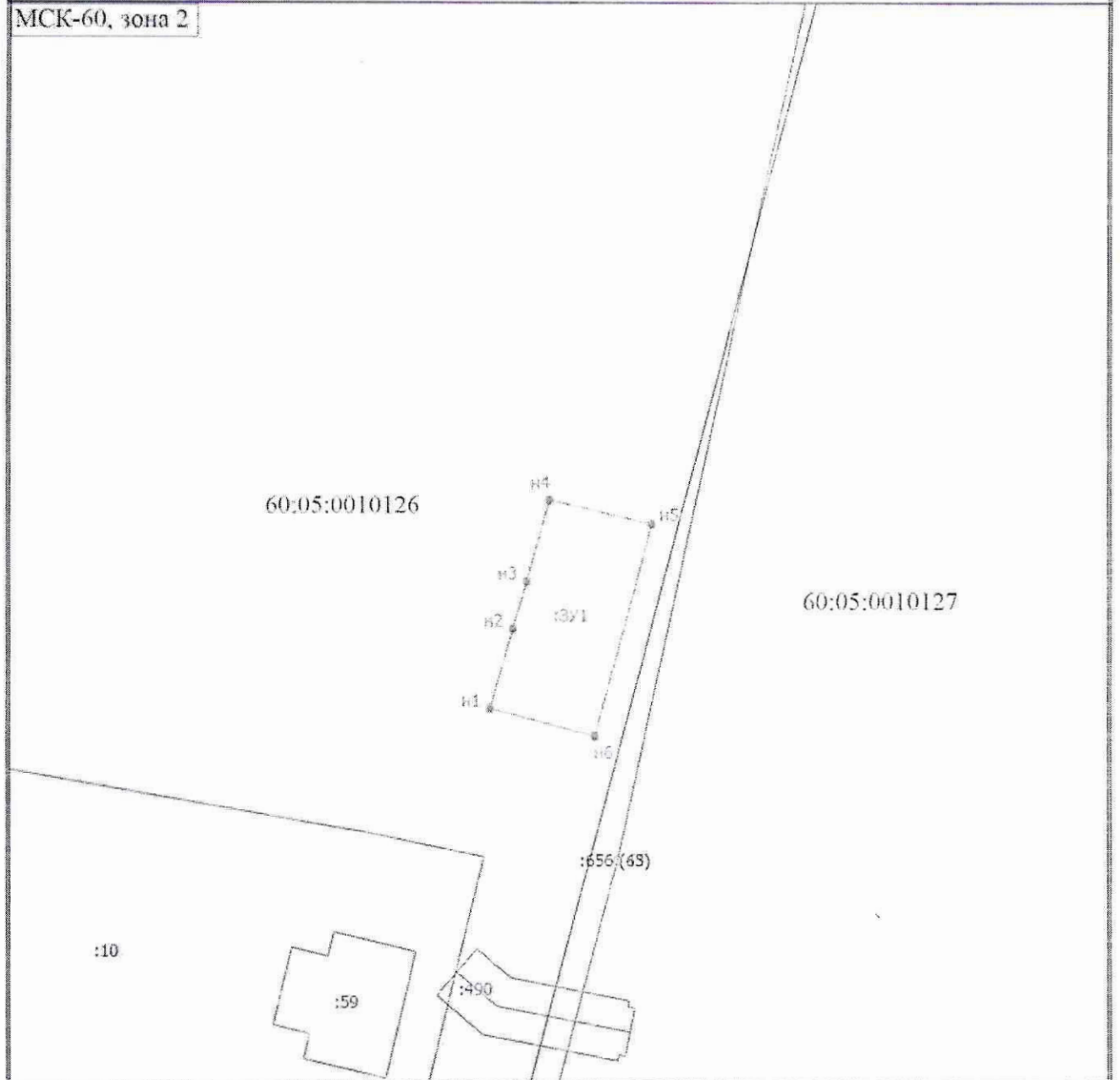
Площадь земельного участка 154 м²

(указывается проектная площадь образуемого земельного участка, вычисленная с использованием технологических и программных средств, в том числе размещенных на официальном сайте федерального органа исполнительной власти, уполномоченного Правительством Российской Федерации на осуществление государственного кадастрового учета, государственной регистрации прав, ведение Единого государственного реестра недвижимости и предоставление сведений, содержащихся в Едином государственном реестре недвижимости, в информационно-телекоммуникационной сети "Интернет" (далее - официальный сайт), с округлением до 1 квадратного метра. Указанное значение площади земельного участка может быть уточнено при проведении кадастровых работ не более чем на десять процентов)

Обозначение характерных точек границ	Координаты, м	
	(указываются в случае подготовки схемы расположения земельного участка с использованием технологических и программных средств, в том числе размещенных на официальном сайте. Значения координат, полученные с использованием указанных технологических и программных средств, указываются с округлением до 0,01 метра)	
	X	Y
1	2	3
1	501771.38	2190478.78
2	501777.85	2190480.61
3	501781.70	2190481.72
4	501788.41	2190483.62
5	501786.41	2190491.91
6	501769.09	2190487.26
1	501771.38	2190478.78

Схема расположения земельного участка или земельных участков на кадастровом плане территории

МСК-60, зона 2



Масштаб 1:500

Условные обозначения

—	- Часть границы, местоположение которой определено при выполнении кадастровых работ	•	- Характерная точка границы, сведения о которой позволяют однозначно определить ее положение на местности
n1	- Обозначение новой характерной точки	—	- Часть границы, сведения ЕИРН о которой позволяют однозначно определить ее положение на местности
—	- Часть контура, образованного проекцией существующего в ЕИРН наземного конструктивного элемента здания, сооружения, объекта незавершенного строительства	•	- Характерная точка границы земельного участка, сведения о которой отсутствуют в ЕИРН, местоположение которой определено при кадастровых работах (новая характерная точка)
:10	- Кадастровый номер земельного участка	:3У1	- Образованный земельный участок
60:05:0010126	- Номер кадастрового квартала	:656 (45)	- Обозначение контура сооружения
:59	- Кадастровый номер здания	:362	- Кадастровый номер сооружения