

19. Расчет платы за размещение объекта на земельном участке в границах КК 60:05:0010112 и 60:052:0010118, согласно представленной схеме расположения земельного участка на кадастровом плане территории, расположенного по адресу: **Псковская область, г. Дно, ул. Набережная, д. 34, ориентировочной площадью 959 кв. м.**
- 19.1. Площадь участка – 959 (Девятьсот пятьдесят девять) кв.м.
- 19.2. Средний уровень кадастровой стоимости земельных участков в составе земель населенных пунктов по муниципальным районам (городским округам) Псковской области: – 149,09.
- 19.3. Значение коэффициента – 0,3 %.
- 19.4. Размер оплаты за 6 месяцев – **214 (Двести четырнадцать) рублей 47 копеек:**
20. Плата вносится «Пользователем» путем перечисления денежных средств по следующим реквизитам:
- Получатель платежа: УФК по Псковской области (Муниципальное казенное учреждение Администрация городского поселения «Дно»), ИНН 6005003849, КПП 600501001, ОКТМО 58612101, л/с 04573D00680, номер счета 03100643000000015700, БИК 015805002 ОТДЕЛЕНИЕ ПСКОВ/УФК по Псковской области, г. Псков, код КБК 80011105013130000120**
- Единый казначейский счет 40102810145370000049**
- Назначение платежа: Использование земель. Постановление № ____ от _____.**

21. Расчет платы за размещение объекта на земельном участке в границах КК 60:05:0010126 и 60:05:010127, согласно представленной схеме расположения земельного участка на кадастровом плане территории, расположенного по адресу: **Псковская область, г. Дно, ул. Партизанская, д. 37, ориентировочной площадью 102 кв. м.**
- 21.1. Площадь участка – 102 (Сто два) кв.м.
- 21.2. Средний уровень кадастровой стоимости земельных участков в составе земель населенных пунктов по муниципальным районам (городским округам) Псковской области: – 149,09.
- 21.3. Значение коэффициента – 0,3 %.
- 21.4. Размер оплаты за 6 месяцев – **22 (Двадцать два) рубля 81 копейка:**
22. Плата вносится «Пользователем» путем перечисления денежных средств по следующим реквизитам:
- Получатель платежа: УФК по Псковской области (Муниципальное казенное учреждение Администрация городского поселения «Дно»), ИНН 6005003849, КПП 600501001, ОКТМО 58612101, л/с 04573D00680, номер счета 03100643000000015700, БИК 015805002 ОТДЕЛЕНИЕ ПСКОВ/УФК по Псковской области, г. Псков, код КБК 80011105013130000120**
- Единый казначейский счет 40102810145370000049**
- Назначение платежа: Использование земель. Постановление № ___ от**

23. Расчет платы за размещение объекта на земельном участке в границах КК 60:05:0010126, согласно представленной схеме расположения земельного участка на кадастровом плане территории, расположенного по адресу: **Псковская область, г. Дно, ул. Партизанская, д. 37, ориентировочной площадью 154 кв. м.**

23.1. Площадь участка – 154 (Сто пятьдесят четыре) кв.м.

23.2. Средний уровень кадастровой стоимости земельных участков в составе земель населенных пунктов по муниципальным районам (городским округам) Псковской области: – 149,09.

23.3. Значение коэффициента – 0,3 %.

23.4. Размер оплаты за 6 месяцев – **34 (Тридцать четыре) рубля 44 копейки:**

24. Плата вносится «Пользователем» путем перечисления денежных средств по следующим реквизитам:

Получатель платежа: УФК по Псковской области (Муниципальное казенное учреждение Администрация городского поселения «Дно»), ИНН 6005003849, КПП 600501001, ОКТМО 58612101, л/с 04573D00680, номер счета 03100643000000015700, БИК 015805002 ОТДЕЛЕНИЕ ПСКОВ/УФК по Псковской области, г. Псков, код КБК 80011105013130000120

Единый казначейский счет 40102810145370000049

Назначение платежа: Использование земель. Постановление № ___ от

Утверждена

Постановлением

(наименование документа об утверждении, включая наименования

Администрации ГП "Дюж"

органов государственной власти или органов местного

самоуправления, принявших решение об утверждении схемы

или подписавших соглашение о перераспределении земельных участков)

от

27.09.2023 г.

83

Схема расположения земельного участка или земельных участков
на кадастровом плане территории

Условный номер земельного участка

(указывается в случае, если предусматривается образование двух и более земельных участков)

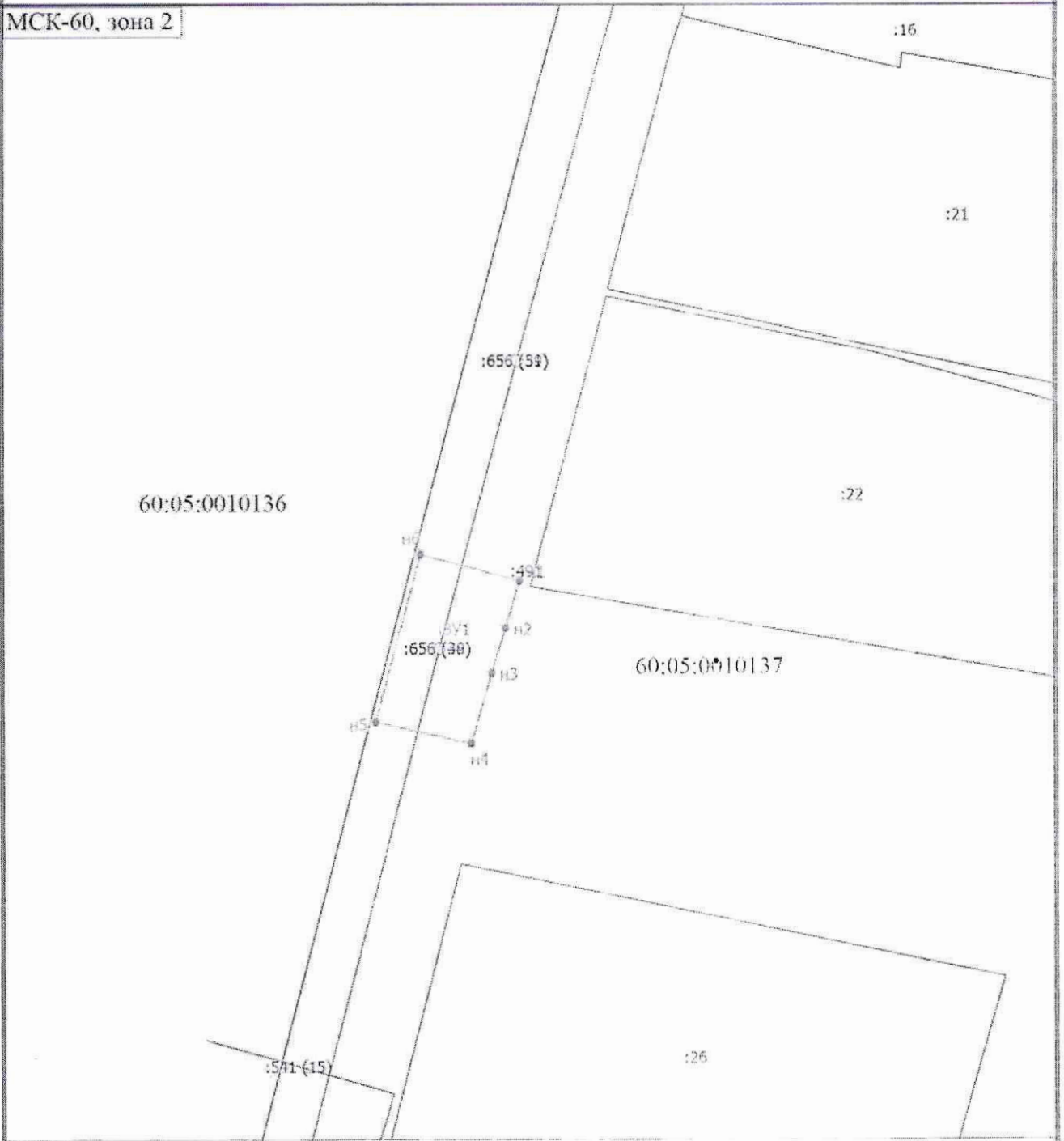
Площадь земельного участка 126 м²

(указывается проектная площадь образуемого земельного участка, вычисленная с использованием технологических и программных средств, в том числе размещенных на официальном сайте федерального органа исполнительной власти, уполномоченного Правительством Российской Федерации на осуществление государственного кадастрового учета, государственной регистрации прав, ведение Единого государственного реестра недвижимости и предоставление сведений, содержащихся в Едином государственном реестре недвижимости, в информационно-телекоммуникационной сети "Интернет" (далее - официальный сайт), с округлением до 1 квадратного метра. Указанное значение площади земельного участка может быть уточнено при проведении кадастровых работ не более чем на десять процентов)

Обозначение характерных точек границ	Координаты, м	
	(указываются в случае подготовки схемы расположения земельного участка с использованием технологических и программных средств, в том числе размещенных на официальном сайте. Значения координат, полученные с использованием указанных технологических и программных средств, указываются с округлением до 0,01 метра)	
	X	Y
1	2	3
1	501437.72	2190409.36
2	501433.62	2190408.14
3	501429.76	2190406.98
4	501423.71	2190405.22
5	501425.55	2190397.08
6	501439.96	2190400.95
1	501437.72	2190409.36

Схема расположения земельного участка или земельных участков на кадастровом плане территории

МСК-60, зона 2



Масштаб 1:500

Условные обозначения

	- Часть границы, местоположение которой определено при выполнении кадастровых работ		- Характерная точка границы, сведения о которой позволяют однозначно определить ее положение на местности
H1	- Обозначение новой характерной точки		- Часть границы, сведения ЕГРН о которой позволяют однозначно определить ее положение на местности
	- Часть контура, образованного проекцией существующего в ЕГРН на земельном конструктивном элементе здания, сооружения, объекта незавершенного строительства		- Характерная точка границы земельного участка, сведения о которой отсутствуют в ЕГРН, местоположение которой определено при кадастровых работах (новая характерная точка)
:16	- Кадастровый номер земельного участка	:3У1	- Образованный земельный участок
60:05:0010137	- Номер кадастрового квартала	:541 (15)	- Обозначение контура сооружения
:491	- Кадастровый номер сооружения		

Утверждена

Постановлением

(наименование документа об утверждении, включая наименования

Администрации ГП "ДНО"

органов государственной власти или органов местного

самоуправления, принявшего решение об утверждении схемы

или подписавшего соглашение о перераспределении земельных участков)

от

27.09.2023г.

83



Схема расположения земельного участка или земельных участков на кадастровом плане территории

Условный номер земельного участка

(указывается в случае, если предусматривается образование двух и более земельных участков)

Площадь земельного участка 1707 м²

(указывается проектная площадь образуемого земельного участка, вычисленная с использованием технологических и программных средств, в том числе размещенных на официальном сайте федерального органа исполнительной власти, уполномоченного Правительством Российской Федерации на осуществление государственного кадастрового учета, государственной регистрации прав, ведение Единого государственного реестра недвижимости и предоставление сведений, содержащихся в Едином государственном реестре недвижимости, в информационно-телекоммуникационной сети "Интернет" (далее - официальный сайт), с округлением до 1 квадратного метра. Указанное значение площади земельного участка может быть уточнено при проведении кадастровых работ не более чем на десять процентов)

Обозначение характерных точек границ	Координаты, м	
	(указываются в случае подготовки схемы расположения земельного участка с использованием технологических и программных средств, в том числе размещенных на официальном сайте. Значения координат, полученные с использованием указанных технологических и программных средств, указываются с округлением до 0,01 метра)	
	X	Y
1	2	3
1	501464.69	2190238.54
2	501471.74	2190240.29
3	501470.33	2190249.60
4	501417.22	2190236.90
5	501414.76	2190249.85
6	501408.46	2190293.27
7	501392.65	2190383.51
8	501385.98	2190381.71
9	501407.42	2190246.99
10	501411.16	2190225.36
11	501418.05	2190226.65
12	501417.91	2190227.82
13	501464.70	2190239.60
1	501464.69	2190238.54

Утверждена

Постановлением

(наименование документа об утверждении, включая наименования

Администрации ГР Ч Дно

органов государственной власти или органов местного

самоуправления, принявших решение об утверждении схемы

или подписавших соглашение о предоставлении земельных участков)

от

27.09.2023



Схема расположения земельного участка или земельных участков на кадастровом плане территории

Условный номер земельного участка

(указывается в случае, если предусматривается образование двух и более земельных участков)

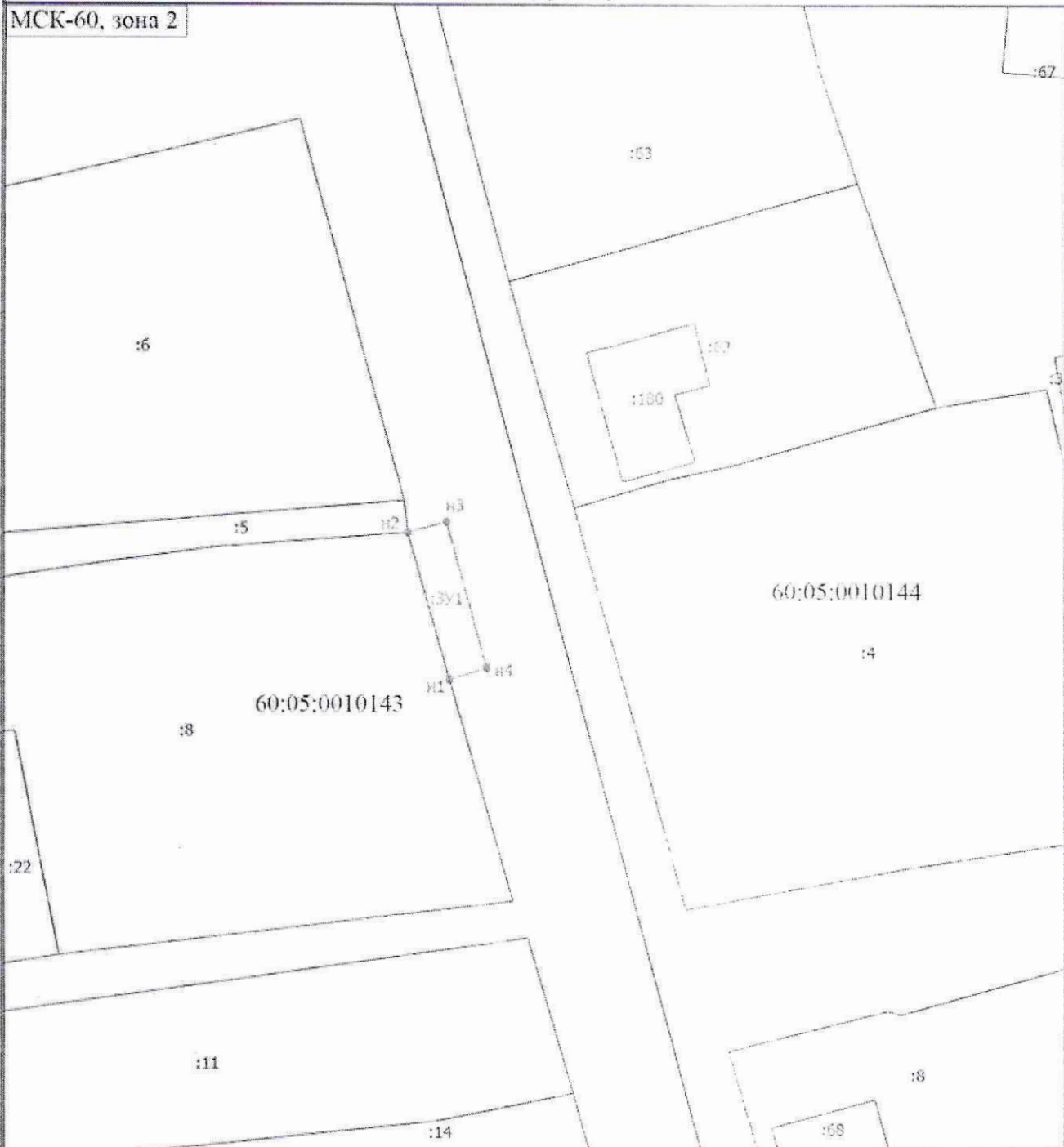
Площадь земельного участка 43 м²

(указывается проектная площадь образуемого земельного участка, вычисленная с использованием технологических и программных средств, в том числе размещенных на официальном сайте федерального органа исполнительной власти, уполномоченного Правительством Российской Федерации на осуществление государственного кадастрового учета, государственной регистрации прав, ведение Единого государственного реестра недвижимости и предоставление сведений, содержащихся в Едином государственном реестре недвижимости, в информационно-телекоммуникационной сети "Интернет" (далее - официальный сайт), с округлением до 1 квадратного метра. Указанное значение площади земельного участка может быть уточнено при проведении кадастровых работ не более чем на десять процентов)

Обозначение характерных точек границ	Координаты, м	
	(указываются в случае подготовки схемы расположения земельного участка с использованием технологических и программных средств, в том числе размещенных на официальном сайте. Значения координат, полученные с использованием указанных технологических и программных средств, указываются с округлением до 0,01 метра)	
	X	Y
1	2	3
1	501555.89	2191299.80
2	501568.35	2191296.29
3	501569.22	2191299.56
4	501556.84	2191302.93
1	501555.89	2191299.80

Схема расположения земельного участка или земельных участков на кадастровом плане территории

МСК-60, зона 2

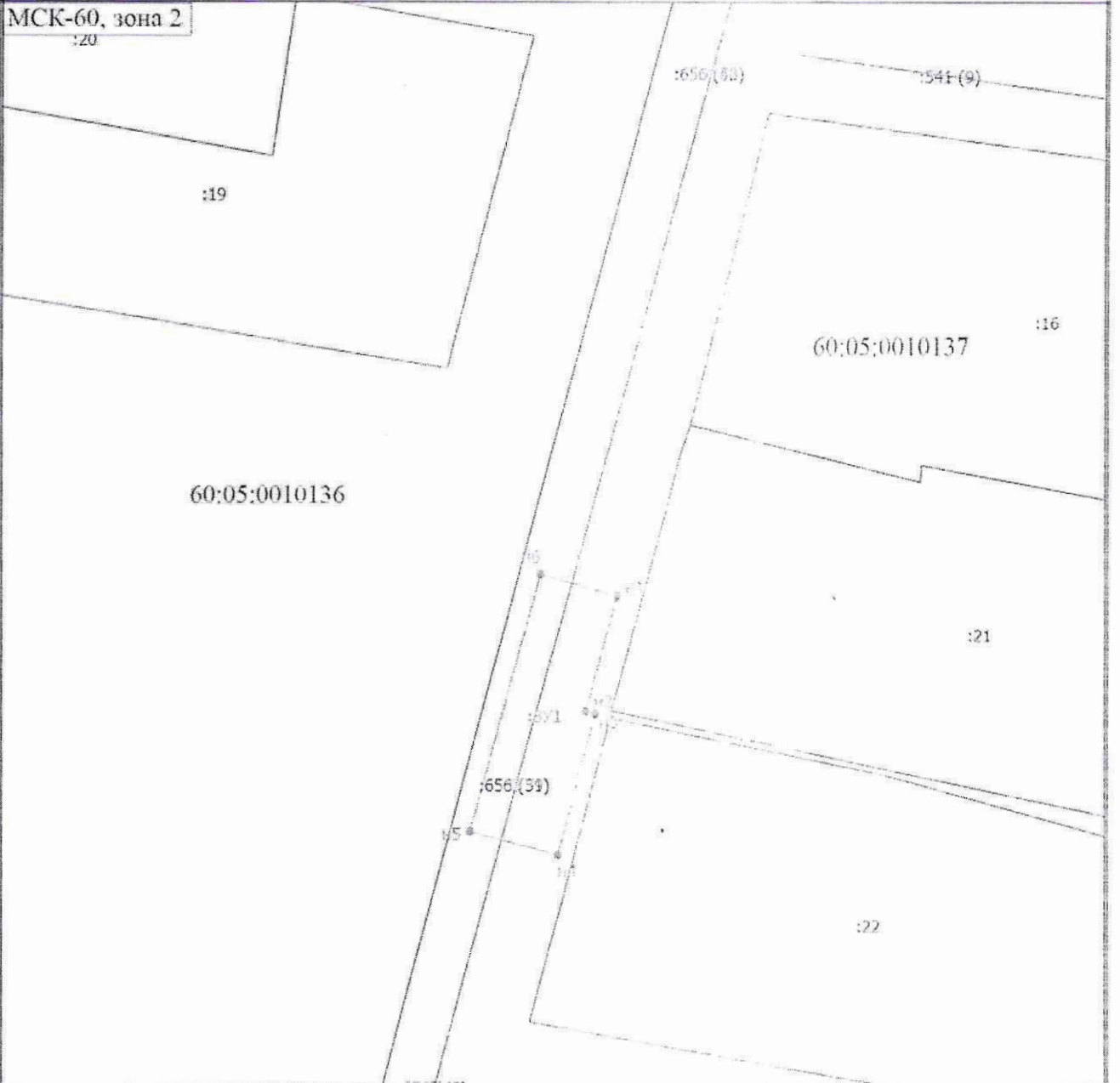


Масштаб 1:500

Условные обозначения

- Часть границы, местоположение которой определено при выполнении кадастровых работ
- - Характерная точка границы, сведения о которой позволяют однозначно определить ее положение на местности
- н1 - Обозначение новой характерной точки
- Часть контура, образованного проекцией существующего в ЕИРН наземного конструктивного элемента здания, сооружения, объекта незавершенного строительства
- ⊖ - Характерная точка границы земельного участка, сведения о которой отсутствуют в ЕИРН, местоположение которой определено при кадастровых работах (полная характерная точка)
- :5 - Кадастровый номер земельного участка
- :3У1 - Образованный земельный участок
- 60:05:0010143 - Номер кадастрового квартала
- :67 - Индексный номер здания

Схема расположения земельного участка или земельных участков на кадастровом плане территории



Масштаб 1:500

Условные обозначения	
	- Часть границы, местоположение которой определено при выполнении кадастровых работ
H1	- Обозначение новой характерной точки
	- Часть контура, образованного проекцией существующего в ЕГРН наземного конструктивного элемента здания, сооружения, объекта незавершенного строительства
:19	- Кадастровый номер земельного участка
60:05:0010137	- Номер кадастрового квартала
	- Характерная точка границы, сведения о которой в Едином государственном реестре недвижимости отсутствуют
	- Часть границы, сведения ЕГРН о которой позволяют однозначно определить ее положение на местности
	- Характерная точка границы земельного участка, сведения о которой отсутствуют в ЕГРН (сведения о границе которой определено при кадастровых работах (новая характерная точка))
371	- Обозначение точки границ участка
:541 (9)	- Обозначение контура сооружения

Утверждена

Постановлением

(наименование документа об утверждении, включая наименования

Администрации ГП Ч Дно

органов государственной власти или органов местного

самостоятельного управления, принявших решение об утверждении схемы

или подписавших соглашение о перераспределении земельных участков)

от 27.09.2023г.

№

83

Схема расположения земельного участка или земельных участков
на кадастровом плане территории

Условный номер земельного участка

(указывается в случае, если предусматривается образование двух и более земельных участков)

Площадь земельного участка 14 м²

(указывается проектная площадь образуемого земельного участка, вычисленная с использованием технологических и программных средств, в том числе размещенных на официальном сайте федерального органа исполнительной власти, уполномоченного Правительством Российской Федерации на осуществление государственного кадастрового учета, государственной регистрации прав, ведение Единого государственного реестра недвижимости и предоставление сведений, содержащихся в Едином государственном реестре недвижимости, в информационно-телекоммуникационной сети "Интернет" (далее - официальный сайт), с округлением до 1 квадратного метра. Указанное значение площади земельного участка может быть уточнено при проведении кадастровых работ не более чем на десять процентов)

Обозначение характерных точек
границ

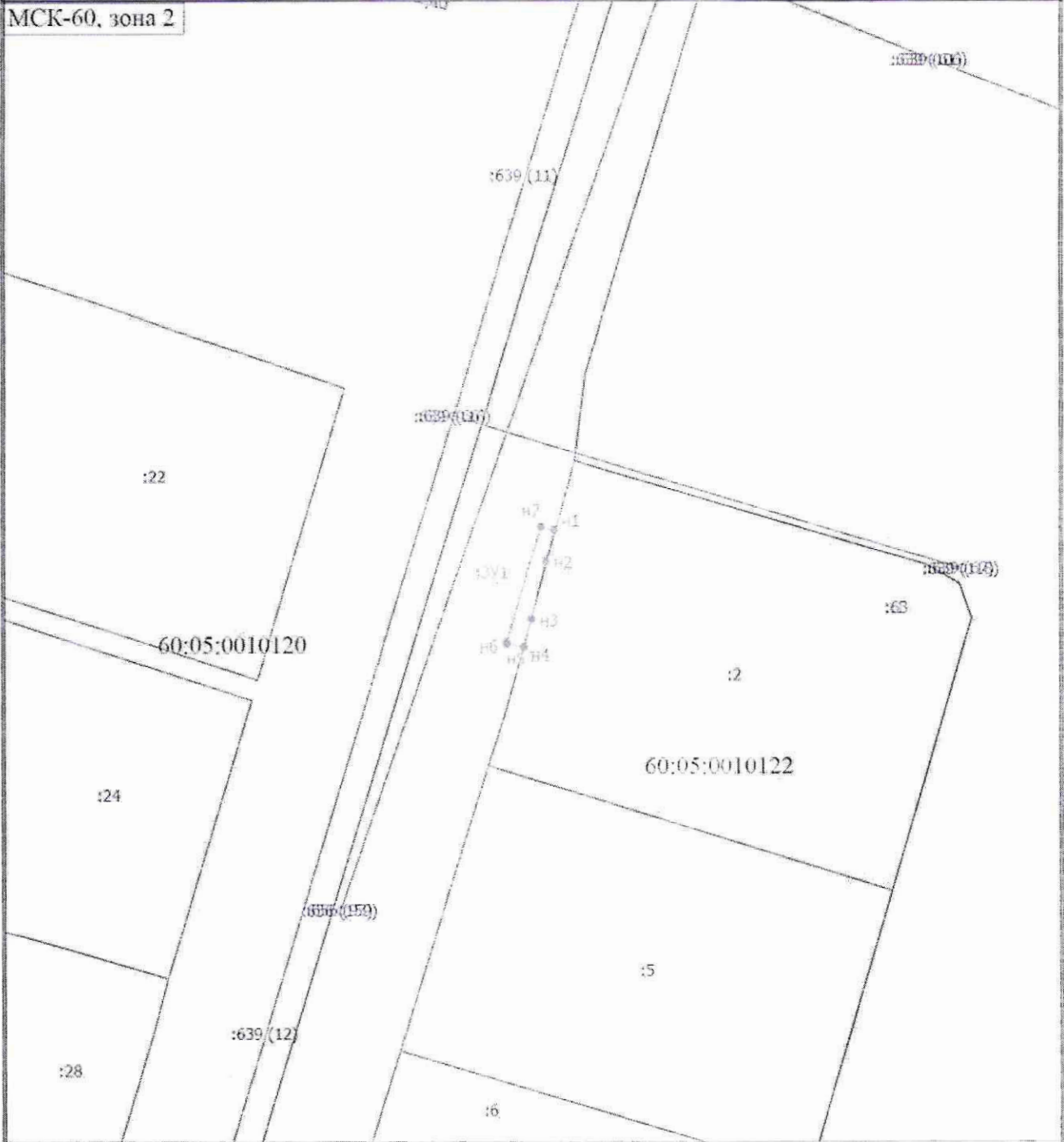
Координаты, м

(указываются в случае подготовки схемы расположения земельного участка с использованием технологических и программных средств, в том числе размещенных на официальном сайте. Значения координат, полученные с использованием указанных технологических и программных средств, указываются с округлением до 0,01 метра)

	Координаты, м	
	X	Y
1	2	3
1	501882.08	2190955.08
2	501879.35	2190954.37
3	501874.43	2190953.14
4	501872.05	2190952.50
5	501872.40	2190951.08
6	501872.40	2190951.03
7	501882.33	2190953.96
1	501882.08	2190955.08

Схема расположения земельного участка или земельных участков на кадастровом плане территории

МСК-60, зона 2



Масштаб 1:500

Условные обозначения

	- Часть границы, местоположение которой определено при выполнении кадастровых работ		- Характерная точка границы, сведения о которой позволяют однозначно определить ее положение на местности
H1	- Обозначение новой характерной точки		- Часть границы, сведения ЕГРН о которой позволяют однозначно определить ее положение на местности
	- Часть контура, образованного проекцией существующего в ЕГРН наземного конструктивного элемента здания, сооружения, объекта незавершенного строительства		- Характерная точка границы земельного участка, сведения о которой отсутствуют в ЕГРН, местоположение которой определено при кадастровых работах (новая характерная точка)
:22	- Кадастровый номер земельного участка	:3У1	- Образованный земельный участок
60:05:0010122	- Номер кадастрового квартала	:639 (11)	- Обозначение контура сооружения
:40	- Кадастровый номер здания		

Утверждена

Постановлением

(наименование документа об утверждении, включая наименования

Администрации ГП "Ато"

органов государственной власти или органов местного

самоуправления, принявших решение об утверждении схемы

или подписавших соглашение о перераспределении земельных участков)

от

27.09.2023г.

№

83

**Схема расположения земельного участка или земельных участков
на кадастровом плане территории**

Условный номер земельного участка

(указывается в случае, если предусматривается образование двух и более земельных участков)

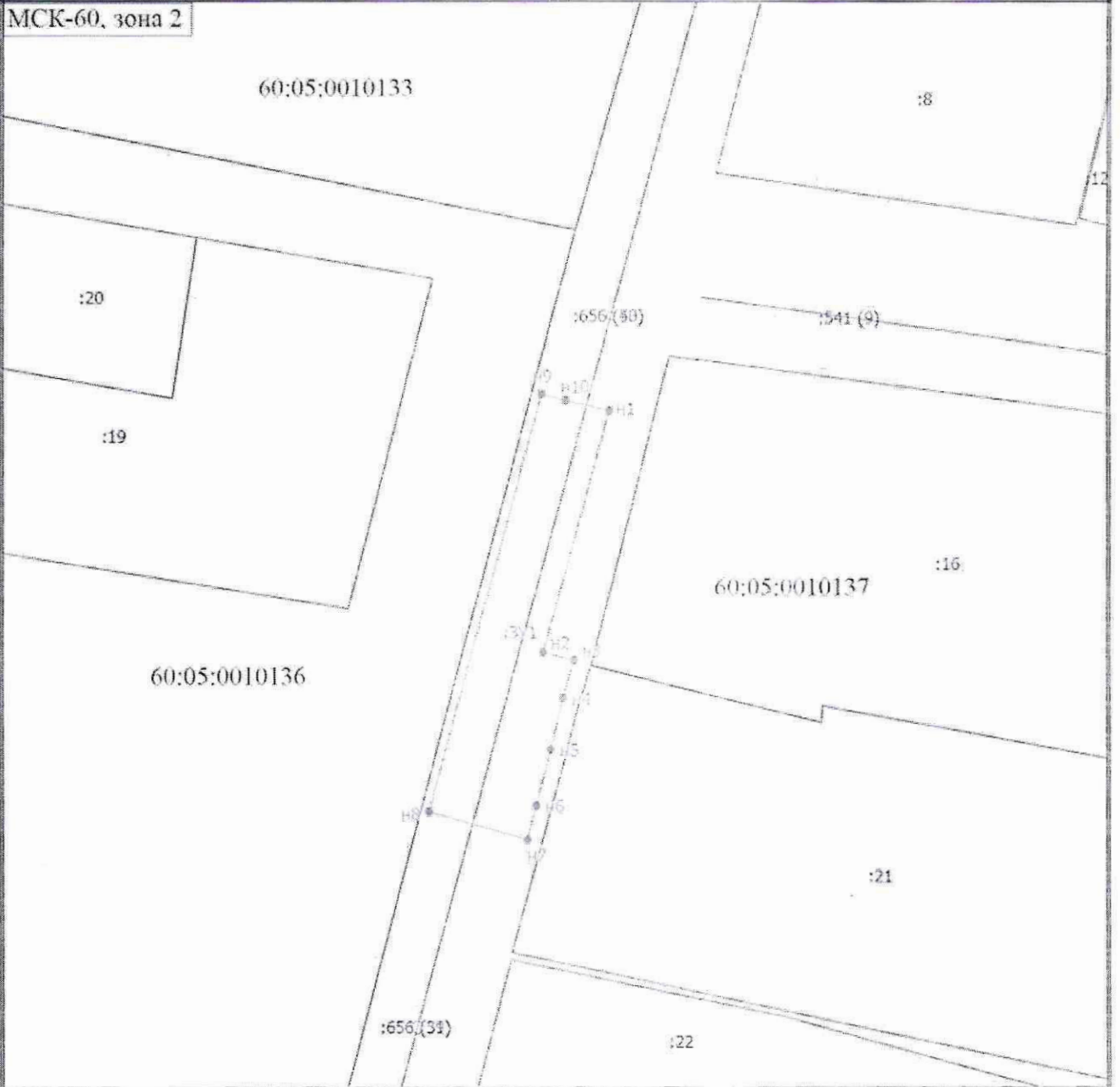
Площадь земельного участка 236 м²

(указывается проектная площадь образуемого земельного участка, вычисленная с использованием технологических и программных средств, в том числе размещенных на официальном сайте федерального органа исполнительной власти, уполномоченного Правительством Российской Федерации на осуществление государственного кадастрового учета, государственной регистрации прав, ведение Единого государственного реестра недвижимости и предоставление сведений, содержащихся в Едином государственном реестре недвижимости, в информационно-телекоммуникационной сети "Интернет" (далее - официальный сайт), с округлением до 1 квадратного метра. Указанное значение площади земельного участка может быть уточнено при проведении кадастровых работ не более чем на десять процентов)

Обозначение характерных точек границ	Координаты, м	
	(указываются в случае подготовки схемы расположения земельного участка с использованием технологических и программных средств, в том числе размещенных на официальном сайте. Значения координат, полученные с использованием указанных технологических и программных средств, указываются с округлением до 0,01 метра)	
	X	Y
1	2	3
1	501506.75	2190424.70
2	501487.07	2190419.38
3	501486.41	2190421.87
4	501483.32	2190420.95
5	501479.15	2190419.98
6	501474.61	2190418.80
7	501471.85	2190418.10
8	501474.11	2190410.12
9	501508.11	2190419.25
10	501507.58	2190421.20
1	501506.75	2190424.70

Схема расположения земельного участка или земельных участков на кадастровом плане территории

МСК-60, зона 2



Масштаб 1:500

Условные обозначения

	- Часть границы, местоположение которой определено при выполнении кадастровых работ		- Характерная точка границы, сведения о которой позволяют однозначно определить ее положение на местности
Н1	- Обозначение новой характерной точки		- Часть границы, сведения ЕИ РИ о которой позволяют однозначно определить ее положение на местности
	- Часть контура, образованного проекцией существующего в ЕИ РИ наземного конструктивного элемента здания, сооружения, объекта незавершенного строительства		- Характерная точка границы земельного участка, сведения о которой отсутствуют в ЕИ РИ, местоположение которой определено при кадастровых работах (новая характерная точка)
:19	- Кадастровый номер земельного участка	ЗУ1	- Образующий земельный участок
60:05:0010137	- Номер кадастрового квартала	:541 (9)	- Обозначение контура сооружения