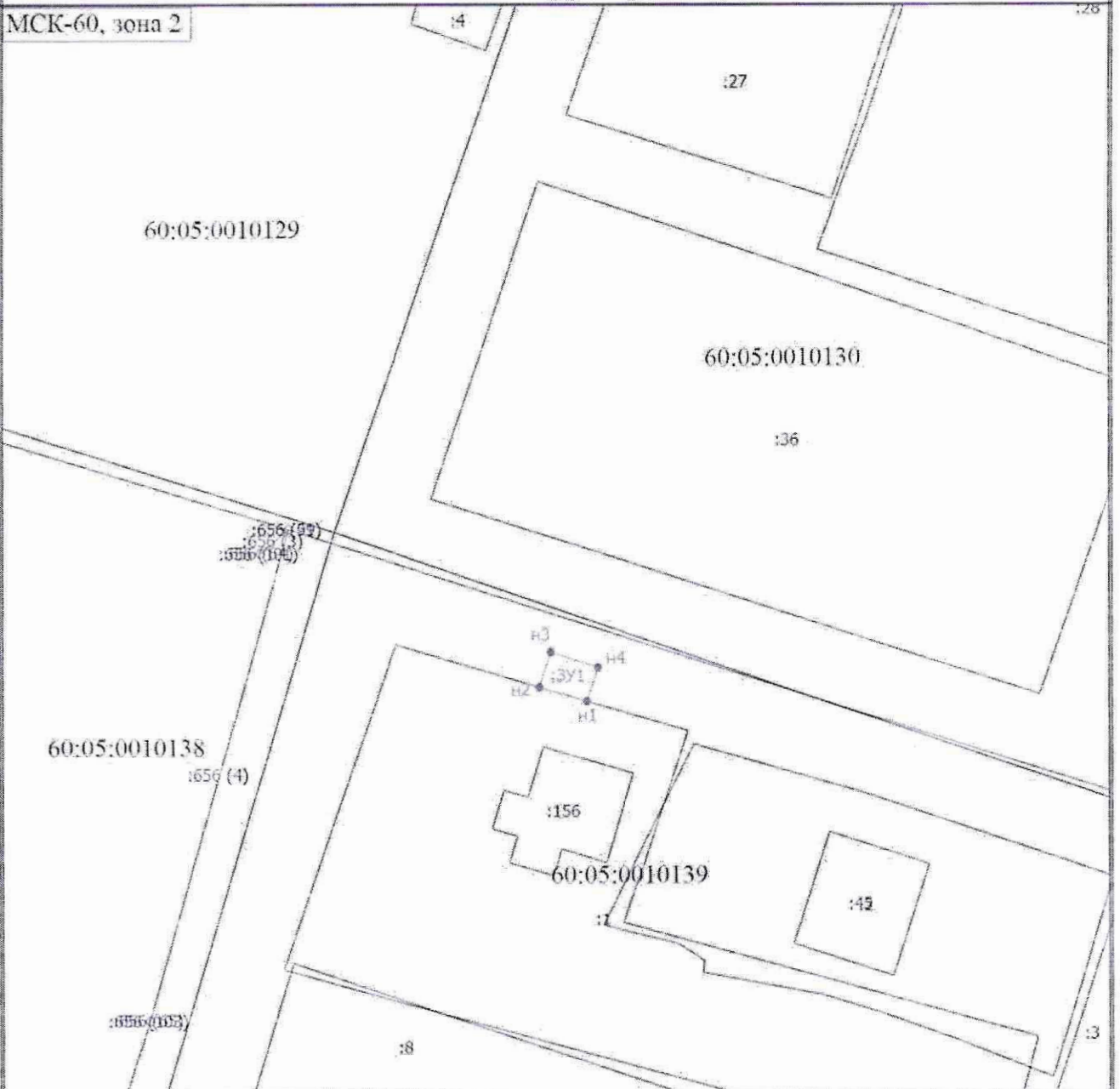


# Схема расположения земельного участка или земельных участков на кадастровом плане территории

МСК-60, зона 2



Масштаб 1:500

## Условные обозначения

	- Часть границы, местоположение которой определено при выполнении кадастровых работ		- Характерная точка границы, сведения о которой позволяют однозначно определить ее положение на местности
H1	- Обозначение новой характерной точки		- Часть границы, сведения ЕИРН о которой позволяют однозначно определить ее положение на местности
	- Часть контура, образованного проекцией существующего в ЕИРН наземного конструктивного элемента здания, сооружения, объекта незавершенного строительства		- Характерная точка границы земельного участка, сведения о которой отсутствуют в ЕИРН, местоположение которой определено при кадастровых работах (новая характерная точка)
4	- Кадастровый номер земельного участка	3У1	- Обрабатываемый земельный участок
60:05:0010139	- Номер кадастрового квартала	656 (3)	- Обозначение контура сооружения
45	- Кадастровый номер здания		

Утверждена

Постановлением

(наименование документа об утверждении, включая наименования

Администрации

ГП "Ано"

органов государственной власти или органов местного

самоуправления, принявших решение об утверждении схемы

или подписавших соглашение о перераспределении земельных участков)

от 27.09.2023г.

№

82

**Схема расположения земельного участка или земельных участков  
на кадастровом плане территории**

**Условный номер земельного участка**

(указывается в случае, если предусматривается образование двух и более земельных участков)

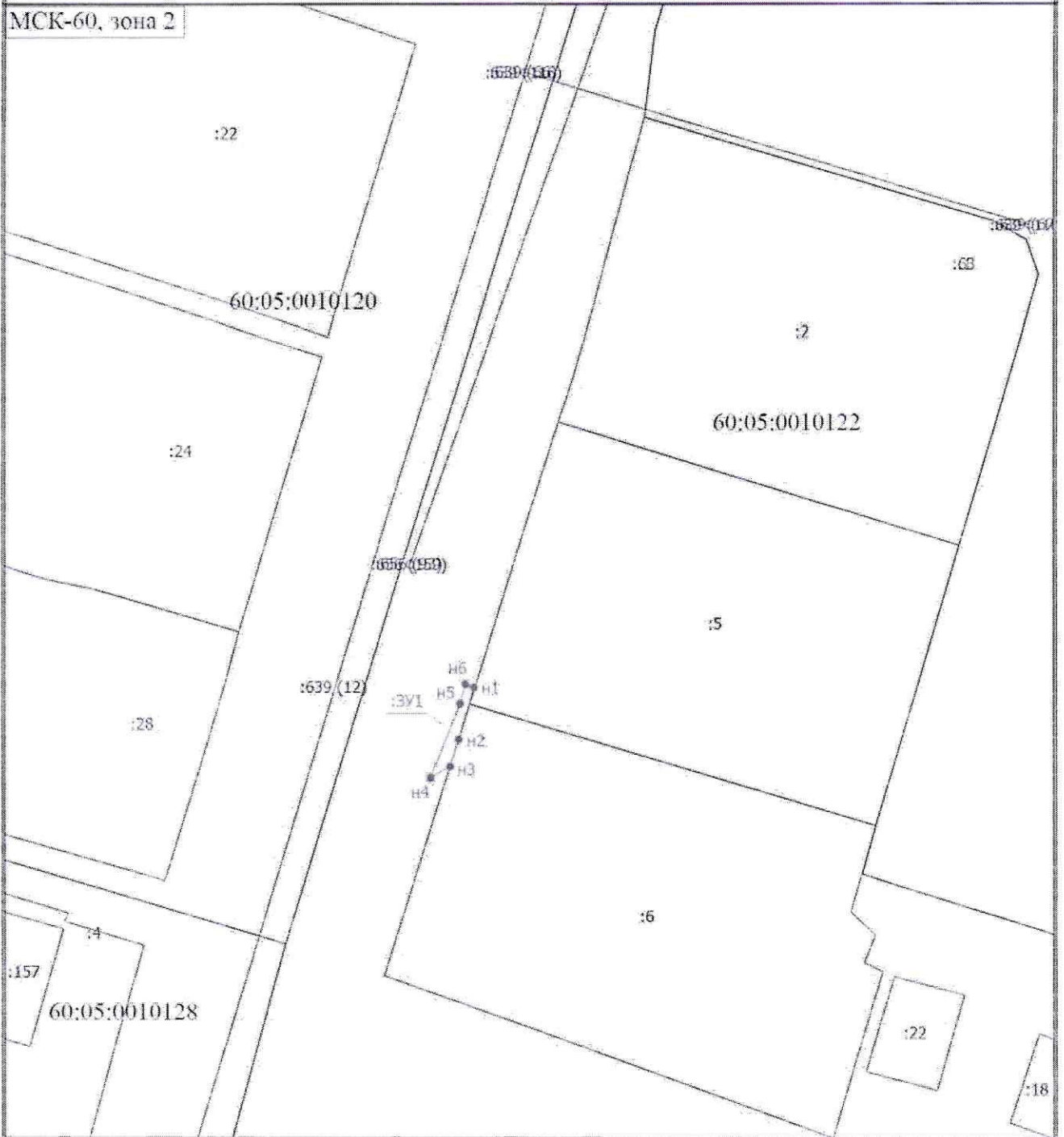
**Площадь земельного участка 7 м<sup>2</sup>**

(указывается проектная площадь образуемого земельного участка, вычисленная с использованием технологических и программных средств, в том числе размещенных на официальном сайте федерального органа исполнительной власти, уполномоченного Правительством Российской Федерации на осуществление государственного кадастрового учета, государственной регистрации прав, ведение Единого государственного реестра недвижимости и предоставление сведений, содержащихся в Едином государственном реестре недвижимости, в информационно-телекоммуникационной сети "Интернет" (далее - официальный сайт), с округлением до 1 квадратного метра. Указанное значение площади земельного участка может быть уточнено при проведении кадастровых работ не более чем на десять процентов)

Обозначение характерных точек границ	Координаты, м	
	(указываются в случае подготовки схемы расположения земельного участка с использованием технологических и программных средств, в том числе размещенных на официальном сайте. Значения координат, полученные с использованием указанных технологических и программных средств, указываются с округлением до 0,01 метра)	
	X	Y
1	2	3
1	501839.13	2190942.32
2	501834.67	2190941.02
3	501832.34	2190940.29
4	501831.39	2190938.63
5	501837.76	2190941.15
6	501839.40	2190941.60
1	501839.13	2190942.32

# Схема расположения земельного участка или земельных участков на кадастровом плане территории

МСК-60, зона 2



Масштаб 1:500

## Условные обозначения

	- Часть границы, местоположение которой определено при выполнении кадастровых работ		- Характерная точка границы, сведения о которой позволяют однозначно определить ее положение на местности
H1	- Обозначение новой характерной точки		- Часть границы, сведения ЕГРН о которой позволяют однозначно определить ее положение на местности
	- Часть контура, образованного проекцией существующего в ЕГРН наземного конструктивного элемента здания, сооружения, объекта незавершенного строительства		- Характерная точка границы земельного участка, сведения о которой отсутствуют в ЕГРН, местоположение которой определено при кадастровых работах (новая характерная точка)
:22	- Кадастровый номер земельного участка	:ЗУ1	- Образуемый земельный участок
60:05:0010122	- Номер кадастрового квартала	:639 (12)	- Обозначение контура сооружения
:157	- Кадастровый номер здания		



Утверждена

Постановлением

(наименование документа об утверждении, включая наименования

Администрация ГП "Дно

органов государственной власти или органов местного

самоуправления, принявших решение об утверждении схемы

или подписавших соглашение о перераспределении земельных участков)

от

27.09.2023г.

№

82

**Схема расположения земельного участка или земельных участков  
на кадастровом плане территории**

**Условный номер земельного участка**

(указывается в случае, если предусматривается образование двух и более земельных участков)

**Площадь земельного участка 537 м<sup>2</sup>**

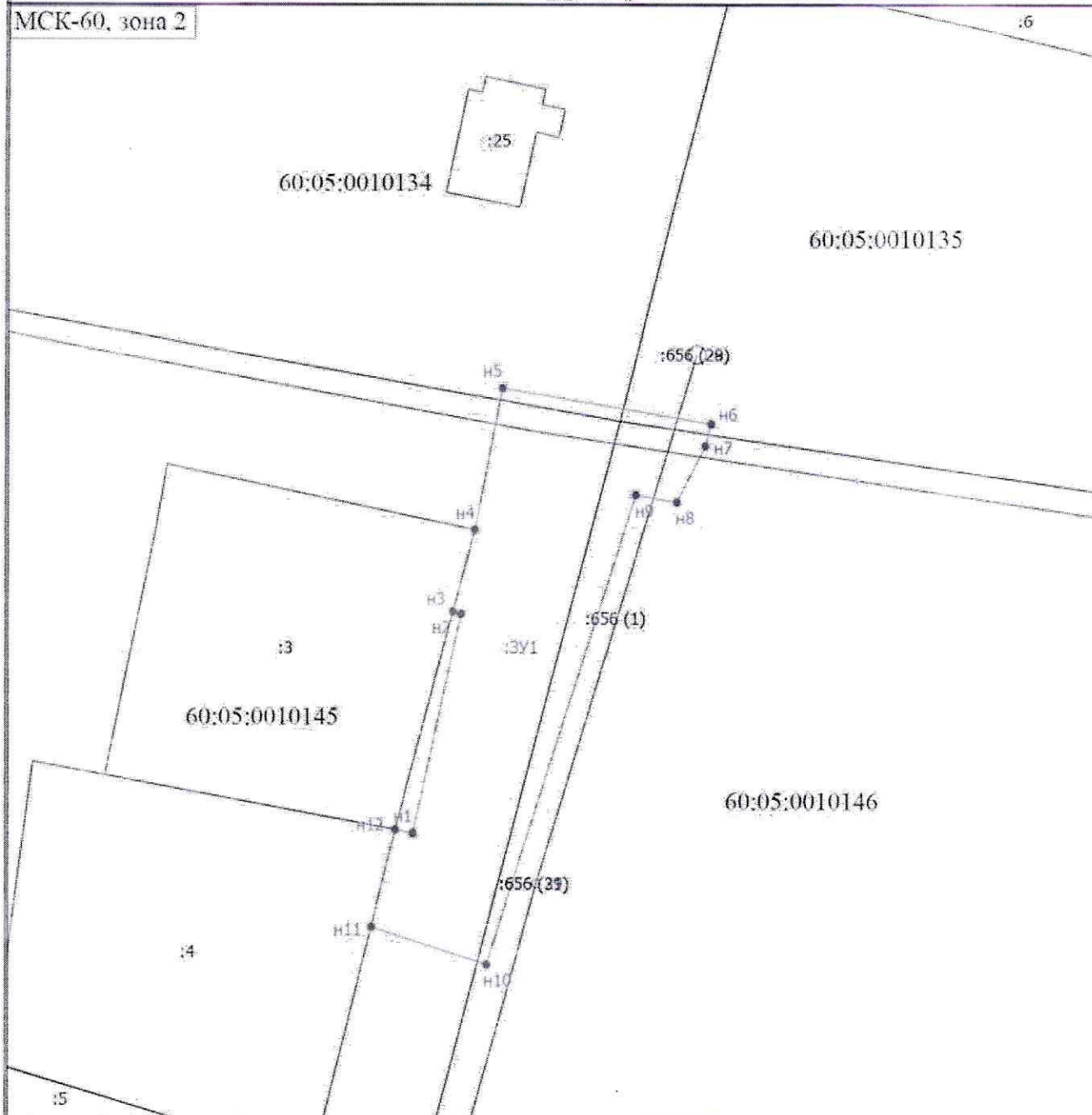
(указывается проектная площадь образуемого земельного участка, вычисленная с использованием технологических и программных средств, в том числе размещенных на официальном сайте федерального органа исполнительной власти, уполномоченного Правительством Российской Федерации на осуществление государственного кадастрового учета, государственной регистрации прав, ведение Единого государственного реестра недвижимости и предоставление сведений, содержащихся в Едином государственном реестре недвижимости, в информационно-телекоммуникационной сети "Интернет" (далее - официальный сайт), с округлением до 1 квадратного метра. Указанное значение площади земельного участка может быть уточнено при проведении кадастровых работ не более чем на десять процентов)

Обозначение характерных точек границ	Координаты, м	
	(указываются в случае подготовки схемы расположения земельного участка с использованием технологических и программных средств, в том числе размещенных на официальном сайте. Значения координат, полученные с использованием указанных технологических и программных средств, указываются с округлением до 0,01 метра)	
	X	Y
1	2	3
1	501374.13	2190218.05
2	501392.34	2190221.99
3	501392.53	2190221.32
4	501399.40	2190223.13
5	501411.16	2190225.36
6	501408.19	2190242.53
7	501406.37	2190242.05
8	501401.71	2190239.69
9	501402.30	2190236.31
10	501363.34	2190224.11
11	501366.39	2190214.59
12	501374.44	2190216.58
1	501374.13	2190218.05

# Схема расположения земельного участка или земельных участков на кадастровом плане территории

МСК-60, зона 2

:6



Масштаб 1:500

## Условные обозначения

<p>— — — — —</p> <p>н1</p> <p>— — — — —</p> <p>:6</p> <p>60:05:0000000</p> <p>:25</p>	<p>— Часть границы, местоположение которой определено при выполнении кадастровых работ</p> <p>— Обозначение новой характерной точки</p> <p>— Часть контура, образованного проекцией существующего в ЕГРН наземного конструктивного элемента здания, сооружения, объекта незавершенного строительства</p> <p>— Кадастровый номер земельного участка</p> <p>— Номер кадастрового квартала</p> <p>— Кадастровый номер здания</p>	<p>•</p> <p>— — — — —</p> <p>•</p> <p>:3У1</p> <p>:656 (1)</p>	<p>— Характерная точка границы, сведения о которой позволяют однозначно определить ее положение на местности</p> <p>— Часть границы, сведения ЕГРН о которой позволяют однозначно определить ее положение на местности</p> <p>— Характерная точка границы земельного участка, сведения о которой отсутствуют в ЕГРН, местоположение которой определено при кадастровых работах (новая характерная точка)</p> <p>— Образующий земельный участок</p> <p>— Обозначение контура сооружения</p>
---	---	--	--

Утверждена

Постановлением

(наименование документа об утверждении, включая наименование

Администрации ГП Ч. А. № 4

или подразделения государственной власти или органов местного

или подразделения государственной власти или органов местного

или подразделения государственной власти или органов местного

от 27.09.2023 г. №

82

Схема расположения земельного участка или земельных участков  
на кадастровом плане территории

Условный номер земельного участка

(указывается в случае, если предусматривается образование двух и более земельных участков)

Площадь земельного участка 502 м<sup>2</sup>

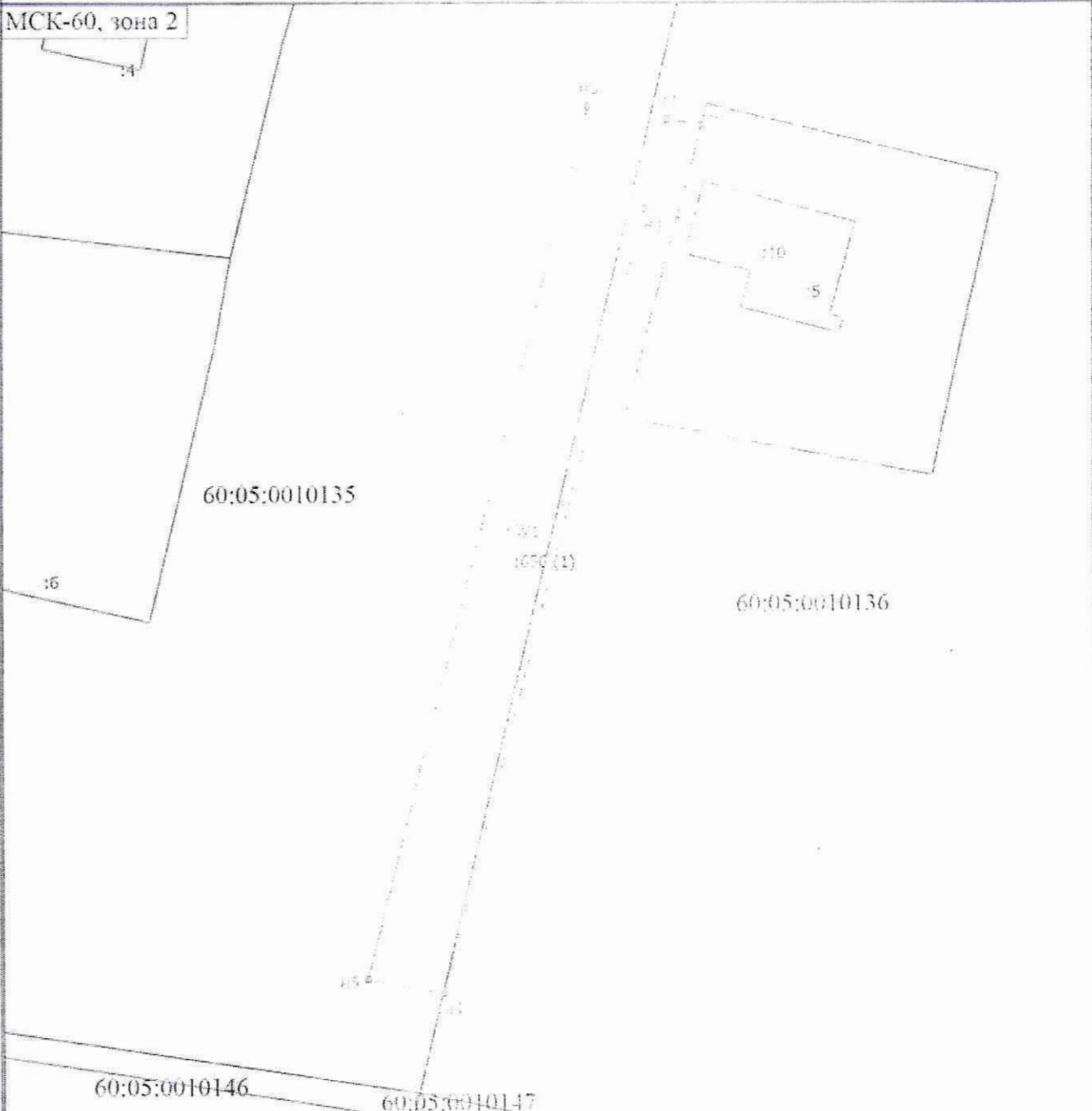
(указывается проектная площадь образуемого земельного участка, вычисленная с использованием технологических и программных средств, в том числе размещенных на официальном сайте федерального органа исполнительной власти, уполномоченного Правительством Российской Федерации на осуществление государственного кадастрового учета, государственной регистрации прав, ведение Единого государственного реестра недвижимости и предоставление сведений, содержащихся в Едином государственном реестре недвижимости, в информационно-телекоммуникационной сети "Интернет" (далее - официальный сайт), с округлением до 1 квадратного метра. Указанное значение площади земельного участка может быть уточнено при проведении кадастровых работ не более чем на десять процентов)

Обозначение характерных точек границ	Координаты, м	
	(указываются в случае подгонки схемы расположения земельного участка с использованием технологических и программных средств, в том числе размещенных на официальном сайте. Значения координат, полученные с использованием указанных технологических и программных средств, указываются с округлением до 0,01 метра)	
	X	Y
1	2	3
1	501478.73	2190321.91
2	501471.44	2190319.99
3	501471.94	2190317.18
4	501407.17	2190300.63
5	501408.27	2190294.35
6	501480.25	2190312.53
7	501479.22	2190319.05
1	501478.73	2190321.91



# Схема расположения земельного участка или земельных участков на кадастровом плане территории

МСК-60, зона 2



Масштаб 1:100

## Условные обозначения

- Часть границы, местоположение которой определено при выполнении кадастровых работ
- Обозначение новой характерной точки
- Часть контура, образованного проекцией существующего в ЕГРН наземного конструктивного элемента здания, сооружения, объекта незавершенного строительства
- Кадастровый номер земельного участка
- Номер кадастрового квартала
- Кадастровый номер плана
- Характерная точка границы земельного участка, положение которой определено при кадастровых работах (новая характерная точка)
- Образованной земельный участок
- Обозначение контура сооружения
- Характерная точка границы земельного участка, положение которой определено при кадастровых работах (новая характерная точка)
- Характерная точка границы земельного участка, положение которой определено при кадастровых работах (новая характерная точка)

Утверждена

Постановлением

(наименование документа об утверждении, включая наименование)

Администрации, ГП "Дню"

органа государственной власти или органов местного

самоуправления, принявший решение об утверждении схемы

или подписанием соглашения о передаче в пользование (земельных участков)

от

27.09.2023г.

82



Схема расположения земельного участка или земельных участков  
на кадастровом плане территории

Условный номер земельного участка

(указывается в случае, если предусматривается образование двух и более земельных участков)

Площадь земельного участка 170 м<sup>2</sup>

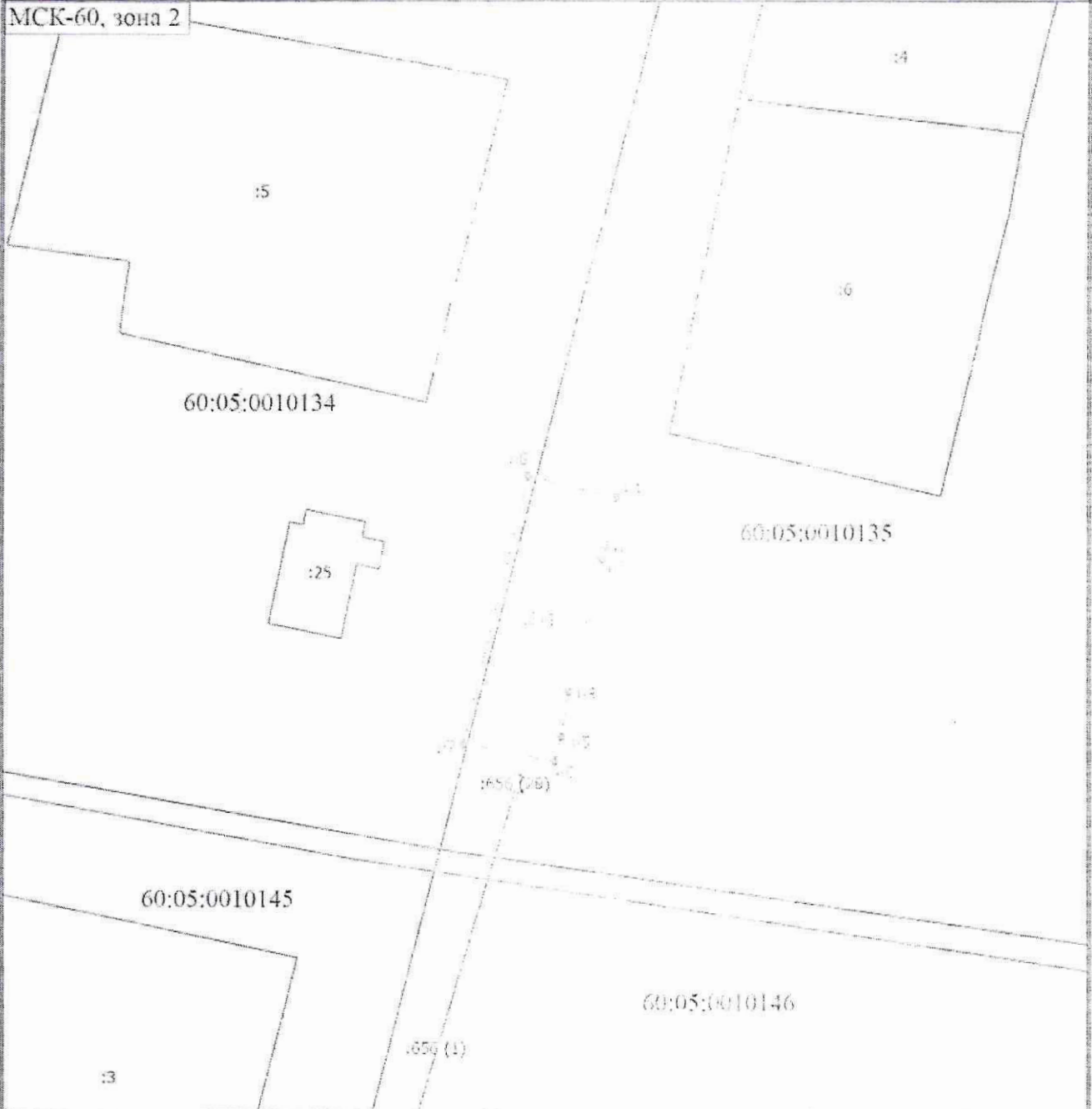
(указывается проектная площадь образуемого земельного участка, вычисленная с использованием технологических и программных средств, в том числе размещенных на официальном сайте федерального органа исполнительной власти, уполномоченного Правительством Российской Федерации на осуществление государственного кадастрового учета, государственной регистрации прав, ведение Единого государственного реестра недвижимости и предоставление сведений, содержащихся в Едином государственном реестре недвижимости, в информационно-телекоммуникационной сети "Интернет" (далее - официальный сайт), с округлением до 1 квадратного метра. Указанное значение площади земельного участка может быть уточнено при проведении кадастровых работ не более чем на десять процентов)

Обозначение характерных точек границ	Координаты, м	
	(указывается в случае подготовки схемы расположения земельного участка с использованием технологических и программных средств, в том числе размещенных на официальном сайте. Значения координат, полученные с использованием указанных технологических и программных средств, указываются с округлением до 0,01 метра)	
	X	Y
1	2	3
1	501437.76	2190249.45
2	501433.72	2190248.57
3	501432.63	2190248.28
4	501421.57	2190245.55
5	501417.82	2190244.96
6	501415.79	2190244.43
7	501417.22	2190236.90
8	501439.54	2190242.24
1	501437.76	2190249.45



# Схема расположения земельного участка или земельных участков на кадастровом плане территории

МСК-60, зона 2



**Условные обозначения**

- Часть границы местоположения, которой определено при выполнении кадастровых работ
- Обозначение новой характерной точки
- Часть контура, образованного проекцией существующего в ЕПН на земном конструктивного элемента здания, сооружения, объекта незавершенного строительства
- Кадастровый номер земельного участка
- Номер кадастрового квартала
- Кадастровый номер здания
- Кадастровый номер границы, сведения о которой в Едином государственном реестре недвижимости отсутствуют
- Часть границы, сведения ЕПН о которой необходимо дополнительно определить ее положение на местности
- Характерная точка границ земельного участка, сведения о которой отсутствуют в ЕПН, место ее положение которой определено при выполнении работ (новая характерная точка)
- Обозначение земельного участка
- Обозначение контура сооружения

Утверждена

Постановление

(наименование документа об утверждении, включая наименования)

Администрация УГД "Ито"

орган государственной власти или орган местного

самоуправления (наименование об утверждении схемы

или подписание (наименование о передаче в ведение земельных участков)

от

27.09.2023г.

82

**Схема расположения земельного участка или земельных участков  
на кадастровом плане территории**

**Условный номер земельного участка**

(указывается в случае, если предусматривается образование двух и более земельных участков)

**Площадь земельного участка 12 м<sup>2</sup>**

(указывается проектная площадь образуемого земельного участка, вычисленная с использованием технологических и программных средств, в том числе размещенных на официальном сайте федерального органа исполнительной власти, уполномоченного Правительством Российской Федерации на осуществление государственного кадастрового учета, государственной регистрации прав, ведение Единого государственного реестра недвижимости и предоставление сведений, содержащихся в Едином государственном реестре недвижимости, в информационно-телекоммуникационной сети "Интернет" (далее - официальный сайт), с округлением до 1 квадратного метра. Указанное значение площади земельного участка может быть уточнено при проведении кадастровых работ не более чем на десять процентов)

Обозначение характерных точек границ	Координаты, м	
	(указываются в случае подготовки схемы расположения земельного участка с использованием технологических и программных средств, в том числе размещенных на официальном сайте. Значения координат, полученные с использованием указанных технологических и программных средств, указываются с округлением до 0,01 метра)	
	X	Y
1	2	3
1	501861.25	2190949.15
2	501854.81	2190947.25
3	501851.02	2190946.08
4	501850.38	2190944.74
5	501858.77	2190947.32
6	501861.51	2190948.01
1	501861.25	2190949.15

# Схема расположения земельного участка или земельных участков на кадастровом плане территории

МСК-60, зона 2



**Условные обозначения**

<p>— * —</p> <p>н1</p> <p>— * —</p> <p>:22</p> <p>60:05:0010122</p>	<p>- Часть границы, местоположение которой определено при выполнении кадастровых работ</p> <p>- Обозначение новой характерной точки</p> <p>- Часть контура, образованного проекцией существующего в ЕГРН наземного конструктивного элемента здания, сооружения, объекта незавершенного строительства</p> <p>- Кадастровый номер земельного участка</p> <p>- Номер кадастрового квартала</p>	<p>— * —</p> <p>— * —</p> <p>— * —</p> <p>— * —</p> <p>— * —</p> <p>— * —</p>	<p>- Характеристика части границы, сведения о которой позволяют однозначно определить ее положение на местности</p> <p>- Часть границы, сведения ЕГРН о которой позволяют однозначно определить ее положение на местности</p> <p>- Характеристика контура границ земельного участка, сведения о которой отсутствуют в ЕГРН, местоположение которой определено при геодезических работах (иная характерная точка)</p> <p>- Образующий земельный участок</p> <p>- Обозначение контура сооружения</p>
---	---	---	--



Утверждена

Постановлением

(наименование документа об утверждении, включая наименования

Администрация ГП ЧД по Ч

органов государственной власти или органов местного

самоуправления, принявших решение об утверждении схемы

или подписание соглашения о передаче в аренду земельных участков)

от 27.09.2023 г. 82



**Схема расположения земельного участка или земельных участков на кадастровом плане территории**

**Условный номер земельного участка**

(указывается в случае, если предусматривается образование двух и более земельных участков)

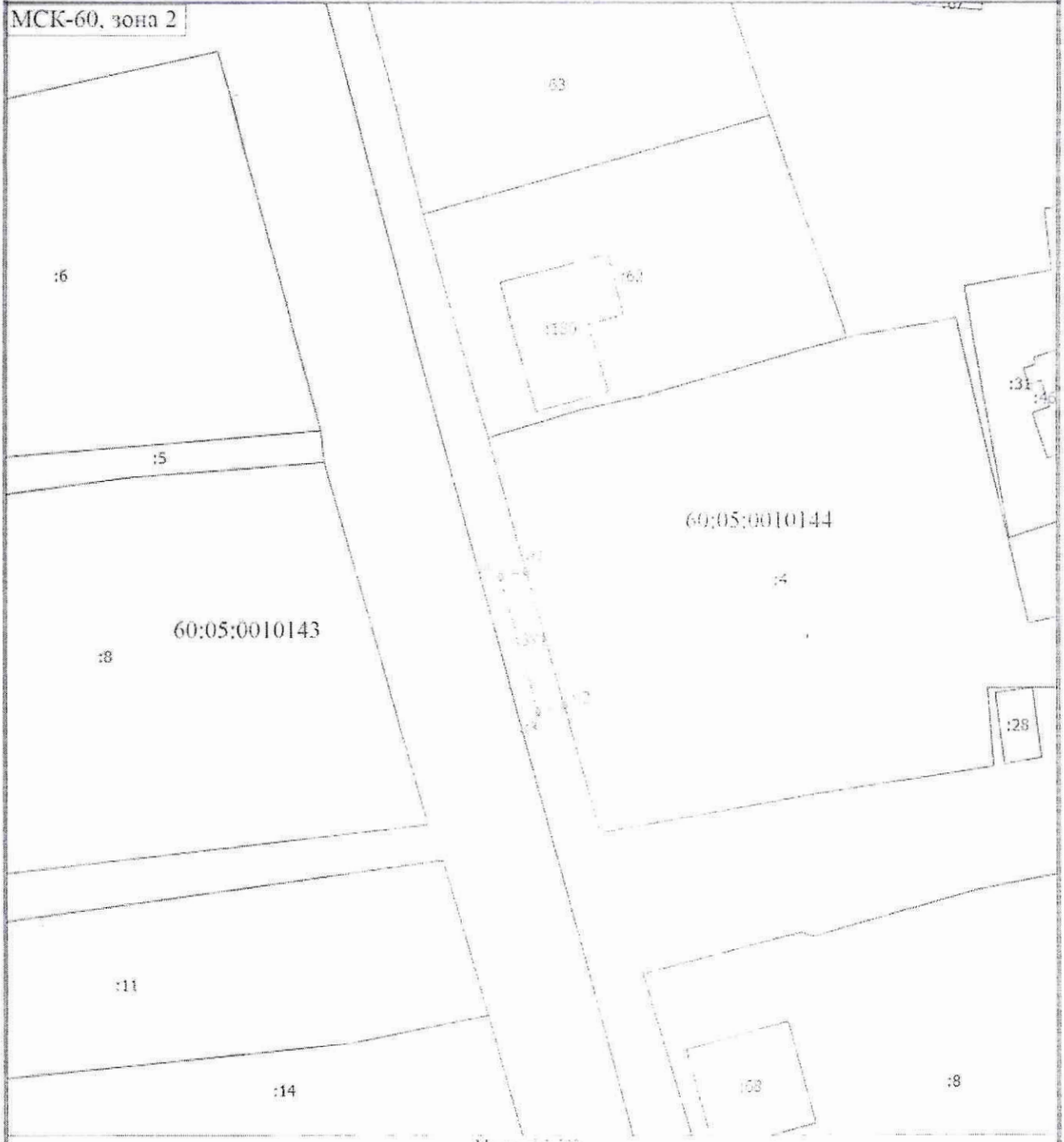
**Площадь земельного участка 27 м<sup>2</sup>**

(указывается проектная площадь образуемого земельного участка, вычисленная с использованием технологических и программных средств, в том числе размещенных на официальном сайте федерального органа исполнительной власти, уполномоченного Правительством Российской Федерации на осуществление государственного кадастрового учета, государственной регистрации прав, ведение Единого государственного реестра недвижимости и предоставление сведений, содержащихся в Едином государственном реестре недвижимости, в информационно-телекоммуникационной сети "Интернет" (далее - официальный сайт), с округлением до 1 квадратного метра. Указанное значение площади земельного участка может быть уточнено при проведении кадастровых работ не более чем на десять процентов)

Обозначение характерных точек границ	Координаты, м	
	(указываются в случае подготовки схемы расположения земельного участка с использованием технологических и программных средств, в том числе размещенных на официальном сайте. Значения координат, полученные с использованием указанных технологических и программных средств, указываются с округлением до 0,01 метра)	
	X	Y
1	2	3
1	501558.83	2191313.49
2	501547.31	2191316.69
3	501546.74	2191314.50
4	501558.33	2191311.29
1	501558.83	2191313.49

# Схема расположения земельного участка или земельных участков на кадастровом плане территории

МСК-60, зона 2



**Условные обозначения**

- Часть границы, местоположение которой определено при выполнении кадастровых работ
- - Характерная точка границы, сведения о которой позволяют однозначно определить ее положение на местности
- н1 - Обозначение новой характерной точки
- Часть контура, образованного проекцией существующего в ЕИРП подземного конструктивного элемента здания, сооружения, объекта незавершенного строительства
- - Характерная точка границы земельного участка, сведения о которой отсутствуют в ЕИРП, местоположение которой определено при кадастровых работах (новая характерная точка)
- :5 - Кадастровый номер земельного участка
- - Образованный кадастровый участок
- 60:05:0010144 - Номер кадастрового участка
- 146 - Кадастровый номер здания