

15. Расчет платы за размещение объекта на земельном участке в границах КК 60:05:0010135 и 60:05:0010136, согласно представленной схеме расположения земельного участка на кадастровом плане территории, расположенного по адресу: **Псковская область, г. Дно, пер. Гвардейский, д. 10, ориентировочной площадью 502 кв. м.**
- 15.1. Площадь участка – 502 (Пятьсот два) кв.м.
- 15.2. Средний уровень кадастровой стоимости земельных участков в составе земель населенных пунктов по муниципальным районам (городским округам) Псковской области: – 149,09.
- 15.3. Значение коэффициента – 0,3 %.
- 15.4. Размер оплаты за 6 месяцев – **112 (Сто двенадцать) рублей 26 копеек:**
16. Плата вносится «Пользователем» путем перечисления денежных средств по следующим реквизитам:
- Получатель платежа: УФК по Псковской области (Муниципальное казенное учреждение Администрация городского поселения «Дно»), ИНН 6005003849, КПП 600501001, ОКТМО 58612101, л/с 04573D00680, номер счета 03100643000000015700, БИК 015805002 ОТДЕЛЕНИЕ ПСКОВ/УФК по Псковской области, г. Псков, код КБК 80011105013130000120**
- Единый казначейский счет 40102810145370000049**
- Назначение платежа: Использование земель. Постановление № \_\_\_\_ от \_\_\_\_\_.**

17. Расчет платы за размещение объекта на земельном участке в границах КК 60:05:0010134 и 60:05:0010135, согласно представленной схеме расположения земельного участка на кадастровом плане территории, расположенного по адресу: **Псковская область, г. Дно, ул. Гвардейская, д. 11, ориентировочной площадью 170 кв. м.**
- 17.1. Площадь участка – 170 (Сто семьдесят) кв.м.
- 17.2. Средний уровень кадастровой стоимости земельных участков в составе земель населенных пунктов по муниципальным районам (городским округам) Псковской области: – 149,09.
- 17.3. Значение коэффициента – 0,3 %.
- 17.4. Размер оплаты за 6 месяцев – **38 (Тридцать восемь) рублей 02 копейки:**
18. Плата вносится «Пользователем» путем перечисления денежных средств по следующим реквизитам:  
**Получатель платежа: УФК по Псковской области (Муниципальное казенное учреждение Администрация городского поселения «Дно»), ИНН 6005003849, КПП 600501001, ОКТМО 58612101, л/с 04573D00680, номер счета 03100643000000015700, БИК 015805002 ОТДЕЛЕНИЕ ПСКОВ/УФК по Псковской области, г. Псков, код КБК 80011105013130000120**  
**Единый казначейский счет 40102810145370000049**  
**Назначение платежа: Использование земель. Постановление № \_\_\_\_ от \_\_\_\_\_.**

19. Расчет платы за размещение объекта на земельном участке в границах КК 60:05:0010122, согласно представленной схеме расположения земельного участка на кадастровом плане территории, расположенного по адресу: **Псковская область, г. Дно, ул. Красина, д. 11, ориентировочной площадью 12 кв. м.**

19.1. Площадь участка – 12 (Двенадцать) кв.м.

19.2. Средний уровень кадастровой стоимости земельных участков в составе земель населенных пунктов по муниципальным районам (городским округам) Псковской области: – 149,09.

19.3. Значение коэффициента – 0,3 %.

19.4. Размер оплаты за 6 месяцев – **2 (Два) рубля 68 копеек:**

20. Плата вносится «Пользователем» путем перечисления денежных средств по следующим реквизитам:

**Получатель платежа: УФК по Псковской области (Муниципальное казенное учреждение Администрация городского поселения «Дно»), ИНН 6005003849, КПП 600501001, ОКТМО 58612101, л/с 04573D00680, номер счета 03100643000000015700, БИК 015805002 ОТДЕЛЕНИЕ ПСКОВ/УФК по Псковской области, г. Псков, код КБК 80011105013130000120**

**Единый казначейский счет 40102810145370000049**

**Назначение платежа: Использование земель. Постановление № \_\_\_\_ от**

\_\_\_\_\_.



21. Расчет платы за размещение объекта на земельном участке в границах КК 60:05:0010144, согласно представленной схеме расположения земельного участка на кадастровом плане территории, расположенного по адресу: **Псковская область, г. Дно, ул. Зиновьева, д. 13/3, ориентировочной площадью 27 кв. м.**
- 21.1. Площадь участка – 27 (Двадцать семь) кв.м.
- 21.2. Средний уровень кадастровой стоимости земельных участков в составе земель населенных пунктов по муниципальным районам (городским округам) Псковской области: – 149,09.
- 21.3. Значение коэффициента – 0,3 %.
- 21.4. Размер оплаты за 6 месяцев – **6 (Шесть) рублей 04 копейки:**
22. Плата вносится «Пользователем» путем перечисления денежных средств по следующим реквизитам:
- Получатель платежа: УФК по Псковской области (Муниципальное казенное учреждение Администрация городского поселения «Дно»), ИНН 6005003849, КПП 600501001, ОКТМО 58612101, л/с 04573D00680, номер счета 03100643000000015700, БИК 015805002 ОТДЕЛЕНИЕ ПСКОВ/УФК по Псковской области, г. Псков, код КБК 80011105013130000120**
- Единый казначейский счет 40102810145370000049**
- Назначение платежа: Использование земель. Постановление № \_\_\_ от**

Утверждена

Постановлением

(наименование документа об утверждении, включая наименования

Администрации ПП "ДНО"

органов государственной власти или органов местного

самоуправления, принявших решение об утверждении схемы

или подписавших соглашение о перераспределении земельных участков)

от 27.09.2023 № 82



**Схема расположения земельного участка или земельных участков на кадастровом плане территории**

**Условный номер земельного участка**

(указывается в случае, если предусматривается образование двух и более земельных участков)

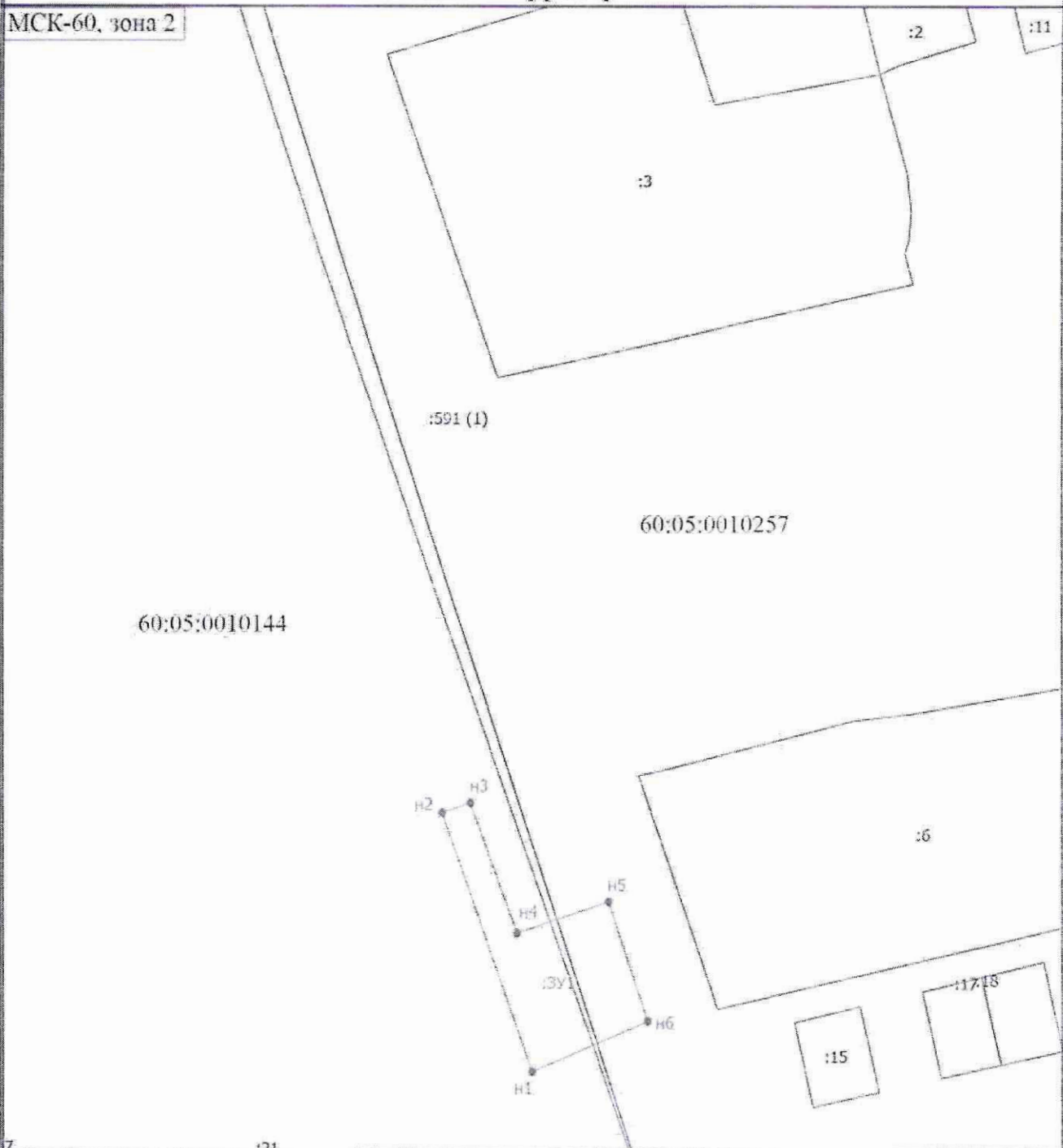
**Площадь земельного участка 149 м<sup>2</sup>**

(указывается проектная площадь образуемого земельного участка, вычисленная с использованием технологических и программных средств, в том числе размещенных на официальном сайте федерального органа исполнительной власти, уполномоченного Правительством Российской Федерации на осуществление государственного кадастрового учета, государственной регистрации прав, ведение Единого государственного реестра недвижимости и предоставление сведений, содержащихся в Едином государственном реестре недвижимости, в информационно-телекоммуникационной сети "Интернет" (далее - официальный сайт), с округлением до 1 квадратного метра. Указанное значение площади земельного участка может быть уточнено при проведении кадастровых работ не более чем на десять процентов)

| Обозначение характерных точек границ | Координаты, м                                                                                                                                                                                                                                                                                                          |            |
|--------------------------------------|------------------------------------------------------------------------------------------------------------------------------------------------------------------------------------------------------------------------------------------------------------------------------------------------------------------------|------------|
|                                      | (указываются в случае подготовки схемы расположения земельного участка с использованием технологических и программных средств, в том числе размещенных на официальном сайте. Значения координат, полученные с использованием указанных технологических и программных средств, указываются с округлением до 0,01 метра) |            |
|                                      | X                                                                                                                                                                                                                                                                                                                      | Y          |
| 1                                    | 2                                                                                                                                                                                                                                                                                                                      | 3          |
| 1                                    | 501429.84                                                                                                                                                                                                                                                                                                              | 2191451.87 |
| 2                                    | 501451.86                                                                                                                                                                                                                                                                                                              | 2191444.33 |
| 3                                    | 501452.67                                                                                                                                                                                                                                                                                                              | 2191446.71 |
| 4                                    | 501441.62                                                                                                                                                                                                                                                                                                              | 2191450.62 |
| 5                                    | 501444.26                                                                                                                                                                                                                                                                                                              | 2191458.33 |
| 6                                    | 501434.11                                                                                                                                                                                                                                                                                                              | 2191461.63 |
| 1                                    | 501429.84                                                                                                                                                                                                                                                                                                              | 2191451.87 |

# Схема расположения земельного участка или земельных участков на кадастровом плане территории

МСК-60, зона 2



Масштаб 1:500

## Условные обозначения

|               |                                                                                                                                                           |          |                                                                                                                                                                            |
|---------------|-----------------------------------------------------------------------------------------------------------------------------------------------------------|----------|----------------------------------------------------------------------------------------------------------------------------------------------------------------------------|
|               | - Часть границы, местоположение которой определено при выполнении кадастровых работ                                                                       | •        | - Характерная точка границы, сведения о которой позволяют однозначно определить ее положение на местности                                                                  |
| H1            | - Обозначение новой характерной точки                                                                                                                     |          | - Часть границы, сведения ЕИРН о которой позволяют однозначно определить ее положение на местности                                                                         |
|               | - Часть контура, образованного проекцией существующего в ЕИРН наземного конструктивного элемента здания, сооружения, объекта незавершенного строительства | •        | - Характерная точка границы земельного участка, сведения о которой отсутствуют в ЕИРН, местоположение которой определено при кадастровых работах (новая характерная точка) |
| :21           | - Кадастровый номер земельного участка                                                                                                                    | :3У1     | - Образующий земельный участок                                                                                                                                             |
| 60:05:0000000 | - Номер кадастрового квартала                                                                                                                             | :591 (1) | - Обозначение контура сооружения                                                                                                                                           |



Утверждена

Постановление

(наименование документа об утверждении, включая наименования

Администрации ГП "ВТМО"

органов государственной власти или органов местного

самоуправления, принявших решение об утверждении схемы

или подписавших соглашение о перераспределении земельных участков)

от

27.09.2023 г.

82

Схема расположения земельного участка или земельных участков  
на кадастровом плане территории

Условный номер земельного участка

(указывается в случае, если предусматривается образование двух и более земельных участков)

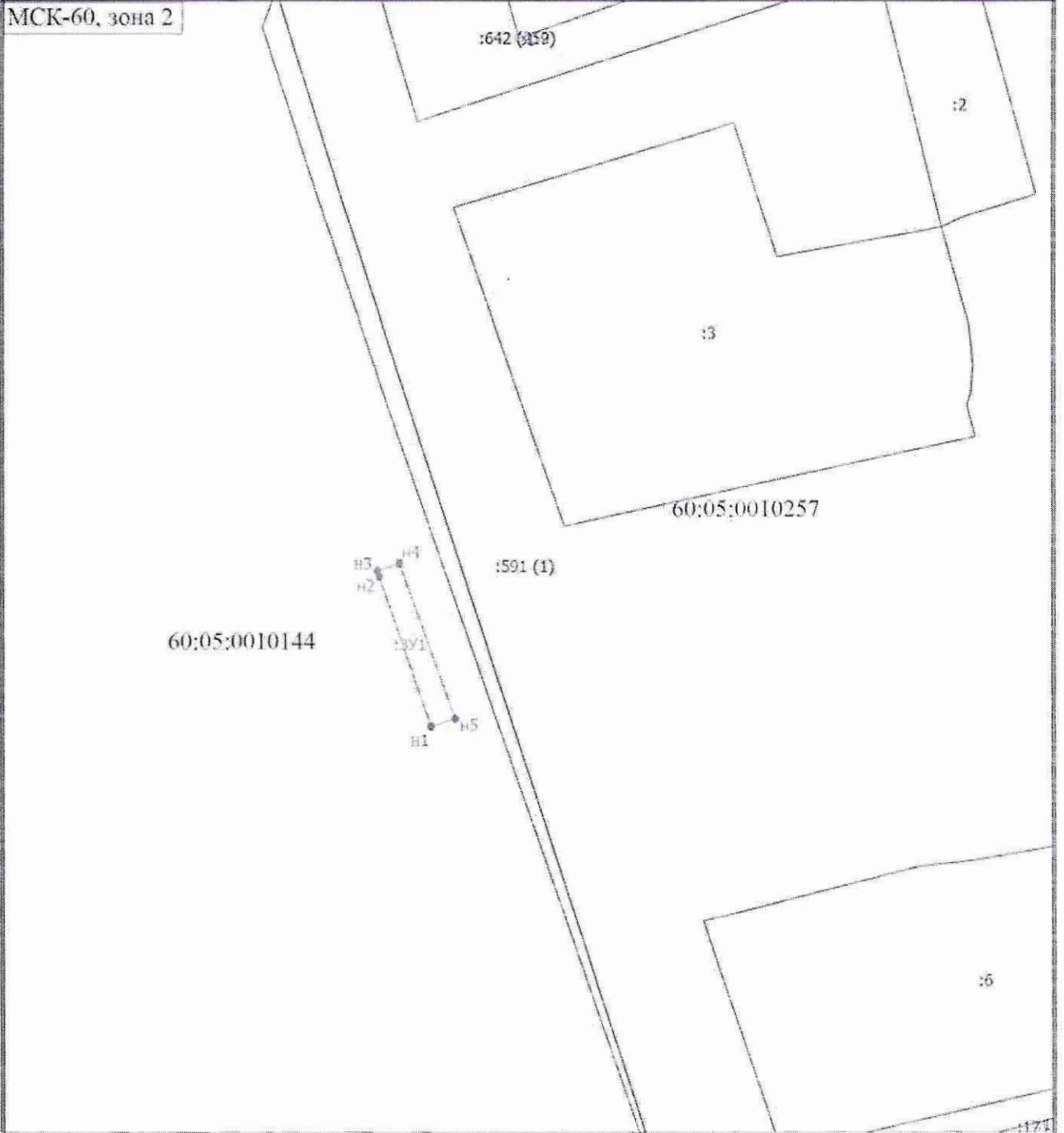
Площадь земельного участка 30 м<sup>2</sup>

(указывается проектная площадь образуемого земельного участка, вычисленная с использованием технологических и программных средств, в том числе размещенных на официальном сайте федерального органа исполнительной власти, уполномоченного Правительством Российской Федерации на осуществление государственного кадастрового учета, государственной регистрации прав, ведение Единого государственного реестра недвижимости и предоставление сведений, содержащихся в Едином государственном реестре недвижимости, в информационно-телекоммуникационной сети "Интернет" (далее - официальный сайт), с округлением до 1 квадратного метра. Указанное значение площади земельного участка может быть уточнено при проведении кадастровых работ не более чем на десять процентов)

| Обозначение характерных точек границ | Координаты, м                                                                                                                                                                                                                                                                                                          |            |
|--------------------------------------|------------------------------------------------------------------------------------------------------------------------------------------------------------------------------------------------------------------------------------------------------------------------------------------------------------------------|------------|
|                                      | (указываются в случае подготовки схемы расположения земельного участка с использованием технологических и программных средств, в том числе размещенных на официальном сайте. Значения координат, полученные с использованием указанных технологических и программных средств, указываются с округлением до 0,01 метра) |            |
|                                      | X                                                                                                                                                                                                                                                                                                                      | Y          |
| 1                                    | 2                                                                                                                                                                                                                                                                                                                      | 3          |
| 1                                    | 501471.66                                                                                                                                                                                                                                                                                                              | 2191437.68 |
| 2                                    | 501484.60                                                                                                                                                                                                                                                                                                              | 2191433.28 |
| 3                                    | 501485.09                                                                                                                                                                                                                                                                                                              | 2191433.12 |
| 4                                    | 501485.72                                                                                                                                                                                                                                                                                                              | 2191435.01 |
| 5                                    | 501472.33                                                                                                                                                                                                                                                                                                              | 2191439.75 |
| 1                                    | 501471.66                                                                                                                                                                                                                                                                                                              | 2191437.68 |

# Схема расположения земельного участка или земельных участков на кадастровом плане территории

МСК-60, зона 2



Масштаб 1:500

## Условные обозначения

|               |                                                                                                                                                           |                 |                                                                                                                                                                            |
|---------------|-----------------------------------------------------------------------------------------------------------------------------------------------------------|-----------------|----------------------------------------------------------------------------------------------------------------------------------------------------------------------------|
|               | - Часть границы, местоположение которой определено при выполнении кадастровых работ                                                                       |                 | - Характерная точка границы, сведения о которой позволяют однозначно определить ее положение на местности                                                                  |
|               | - Обозначение новой характерной точки                                                                                                                     |                 | - Часть границы, сведения ЕГРН о которой позволяют однозначно определить ее положение на местности                                                                         |
|               | - Часть контура, образованного проекцией существующего в ЕГРН наземного конструктивного элемента здания, сооружения, объекта незавершенного строительства |                 | - Характерная точка границы земельного участка, сведения о которой отсутствуют в ЕГРН, местоположение которой определено при кадастровых работах (новая характерная точка) |
| <b>:1</b>     | - Кадастровый номер земельного участка                                                                                                                    | <b>:ЗУ1</b>     | - Образуемый земельный участок                                                                                                                                             |
| 60:05:0010144 | - Номер кадастрового квартала                                                                                                                             | <b>:591 (1)</b> | - Обозначение контура сооружения                                                                                                                                           |



Утверждена

Постановлением

(наименование документа об утверждении, включая наименования

Администрации ГП "Дно"

органов государственной власти или органов местного

самоуправления, принявших решение об утверждении схемы

или подписавших соглашение о перераспределении земельных участков)

от 27.09.2023 №

82



**Схема расположения земельного участка или земельных участков на кадастровом плане территории**

**Условный номер земельного участка**

(указывается в случае, если предусматривается образование двух и более земельных участков)

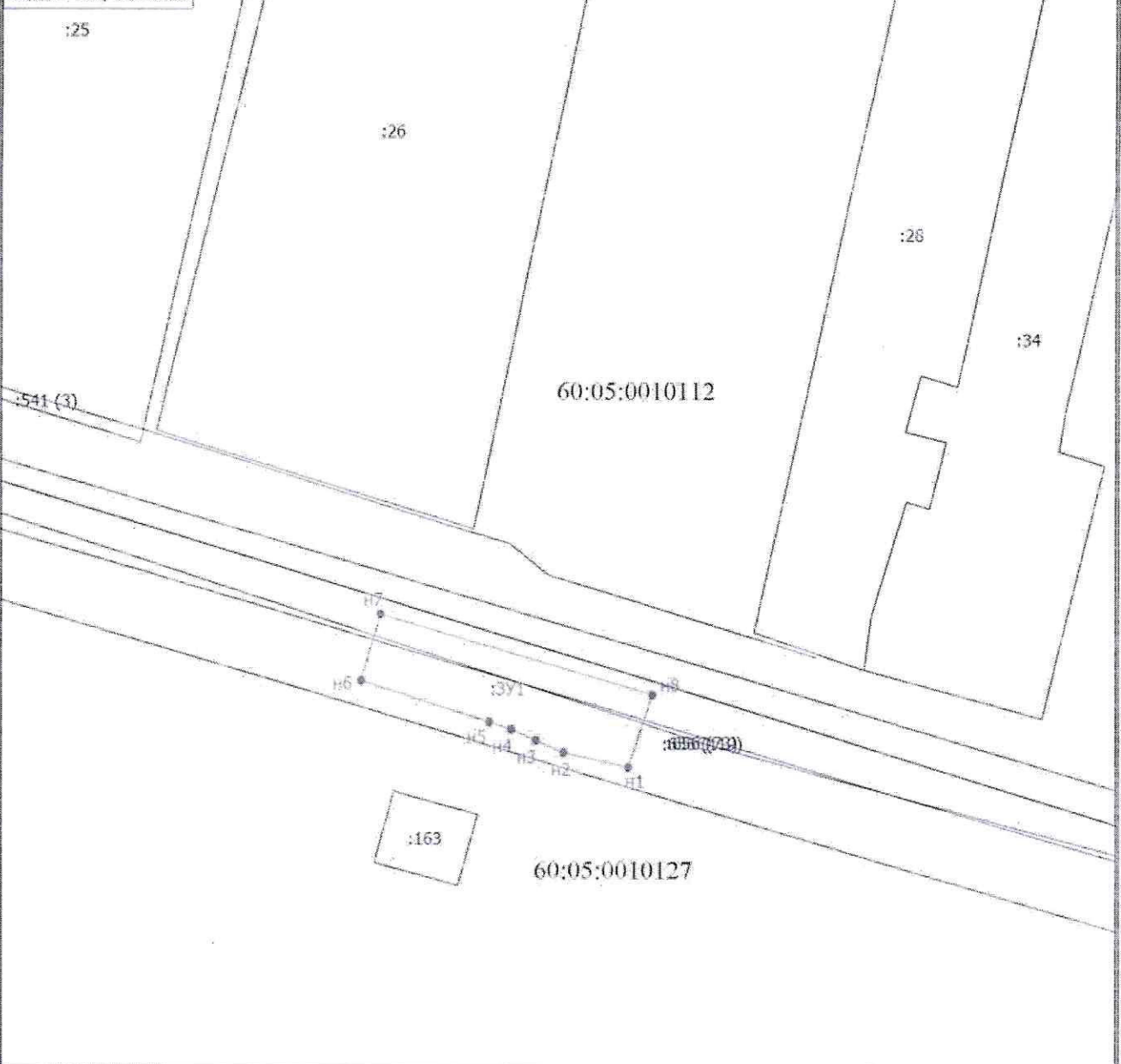
**Площадь земельного участка 135 м<sup>2</sup>**

(указывается проектная площадь образуемого земельного участка, вычисленная с использованием технологических и программных средств, в том числе размещенных на официальном сайте федерального органа исполнительной власти, уполномоченного Правительством Российской Федерации на осуществление государственного кадастрового учета, государственной регистрации прав, ведение Единого государственного реестра недвижимости и предоставление сведений, содержащихся в Едином государственном реестре недвижимости, в информационно-телекоммуникационной сети "Интернет" (далее - официальный сайт), с округлением до 1 квадратного метра. Указанное значение площади земельного участка может быть уточнено при проведении кадастровых работ не более чем на десять процентов)

| Обозначение характерных точек границ | Координаты, м                                                                                                                                                                                                                                                                                                          |            |
|--------------------------------------|------------------------------------------------------------------------------------------------------------------------------------------------------------------------------------------------------------------------------------------------------------------------------------------------------------------------|------------|
|                                      | (указываются в случае подготовки схемы расположения земельного участка с использованием технологических и программных средств, в том числе размещенных на официальном сайте. Значения координат, полученные с использованием указанных технологических и программных средств, указываются с округлением до 0,01 метра) |            |
|                                      | X                                                                                                                                                                                                                                                                                                                      | Y          |
| 1                                    | 2                                                                                                                                                                                                                                                                                                                      | 3          |
| 1                                    | 501831.95                                                                                                                                                                                                                                                                                                              | 2190586.72 |
| 2                                    | 501833.13                                                                                                                                                                                                                                                                                                              | 2190581.52 |
| 3                                    | 501834.10                                                                                                                                                                                                                                                                                                              | 2190579.33 |
| 4                                    | 501834.97                                                                                                                                                                                                                                                                                                              | 2190577.36 |
| 5                                    | 501835.55                                                                                                                                                                                                                                                                                                              | 2190575.59 |
| 6                                    | 501838.88                                                                                                                                                                                                                                                                                                              | 2190565.29 |
| 7                                    | 501844.28                                                                                                                                                                                                                                                                                                              | 2190566.86 |
| 8                                    | 501837.76                                                                                                                                                                                                                                                                                                              | 2190588.67 |
| 1                                    | 501831.95                                                                                                                                                                                                                                                                                                              | 2190586.72 |

# Схема расположения земельного участка или земельных участков на кадастровом плане территории

МСК-60, зона 2



Масштаб 1:500

**Условные обозначения**

|                                                                                         |                                                                                                                                                                                                                                                                                                                                                                                                                               |                                                               |                                                                                                                                                                                                                                                                                                                                                                                                                                                                                            |
|-----------------------------------------------------------------------------------------|-------------------------------------------------------------------------------------------------------------------------------------------------------------------------------------------------------------------------------------------------------------------------------------------------------------------------------------------------------------------------------------------------------------------------------|---------------------------------------------------------------|--------------------------------------------------------------------------------------------------------------------------------------------------------------------------------------------------------------------------------------------------------------------------------------------------------------------------------------------------------------------------------------------------------------------------------------------------------------------------------------------|
| <p>— — — — —</p> <p>n1</p> <p>— — — — —</p> <p>:25</p> <p>60:05:0010127</p> <p>:163</p> | <p>- Часть границы, местоположение которой определено при выполнении кадастровых работ</p> <p>- Обозначение новой характерной точки</p> <p>- Часть контура, образованного проекцией существующего в ЕИРП наземного конструктивного элемента здания, сооружения, объекта незавершенного строительства</p> <p>- Кадастровый номер земельного участка</p> <p>- Номер кадастрового квартала</p> <p>- Кадастровый номер здания</p> | <p>•</p> <p>— — — — —</p> <p>•</p> <p>:3У1</p> <p>:541(3)</p> | <p>- Характерная точка границы, сведения о которой позволяют однозначно определить ее положение на местности</p> <p>- Часть границы, сведения ЕИРП о которой позволяют однозначно определить ее положение на местности</p> <p>- Характерная точка границы земельного участка, сведения о которой отсутствуют в ЕИРП, местоположение которой определено при кадастровых работах (новая характерная точка)</p> <p>- Образуемый земельный участок</p> <p>- Обозначение контура сооружения</p> |
|-----------------------------------------------------------------------------------------|-------------------------------------------------------------------------------------------------------------------------------------------------------------------------------------------------------------------------------------------------------------------------------------------------------------------------------------------------------------------------------------------------------------------------------|---------------------------------------------------------------|--------------------------------------------------------------------------------------------------------------------------------------------------------------------------------------------------------------------------------------------------------------------------------------------------------------------------------------------------------------------------------------------------------------------------------------------------------------------------------------------|

Утверждена

Постановлением

(наименование документа об утверждении, включая наименования

Администрации ГП "Дно"

органов государственной власти или органов местного

самоуправления, принявших решение об утверждении схемы

или подписавших соглашение о перераспределении земельных участков)

от 27.09.2023 № 82

**Схема расположения земельного участка или земельных участков  
на кадастровом плане территории**

**Условный номер земельного участка**

(указывается в случае, если предусматривается образование двух и более земельных участков)

**Площадь земельного участка 116 м<sup>2</sup>**

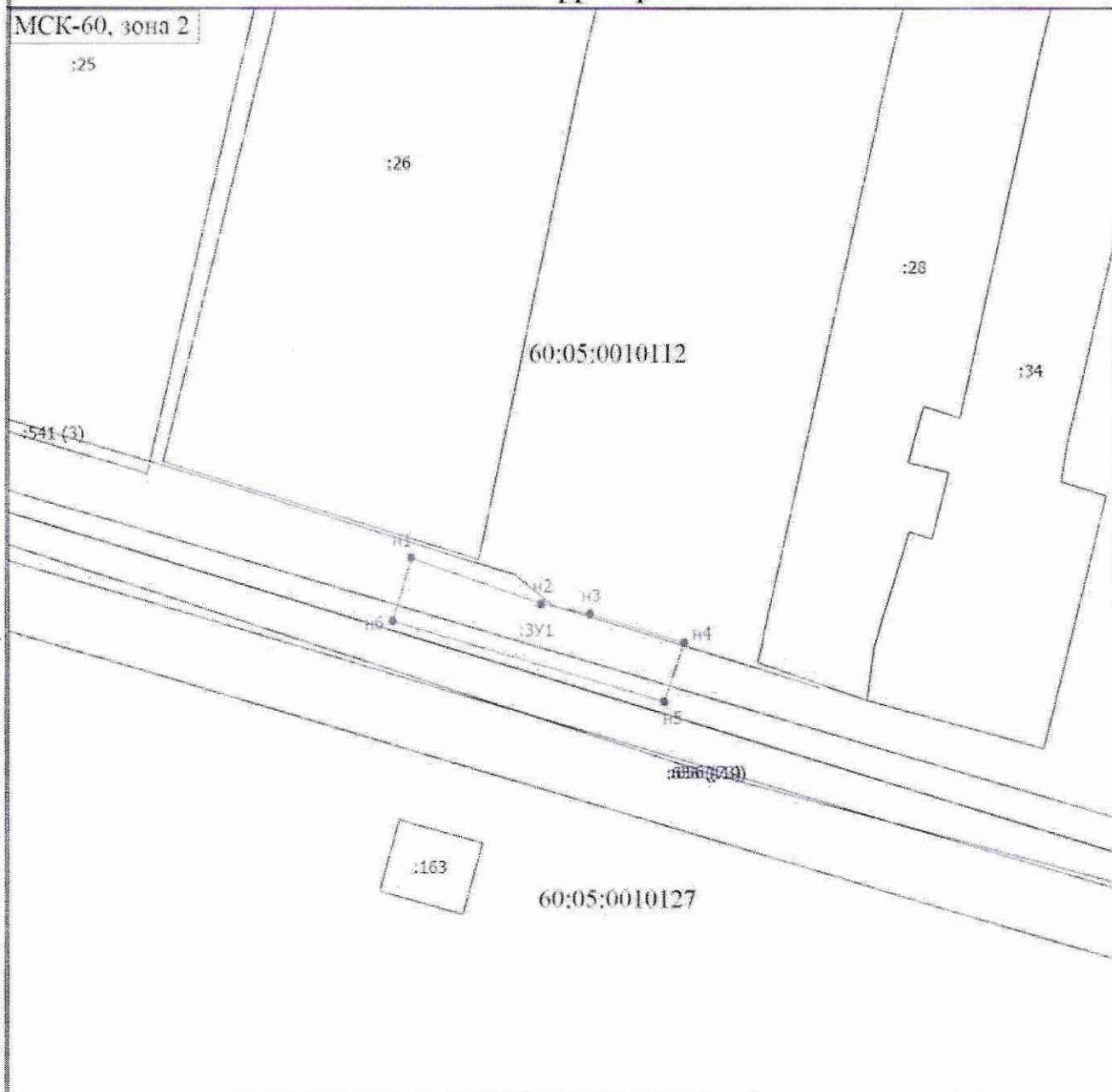
(указывается проектная площадь образуемого земельного участка, вычисленная с использованием технологических и программных средств, в том числе размещенных на официальном сайте федерального органа исполнительной власти, уполномоченного Правительством Российской Федерации на осуществление государственного кадастрового учета, государственной регистрации прав, ведение Единого государственного реестра недвижимости и предоставление сведений, содержащихся в Едином государственном реестре недвижимости, в информационно-телекоммуникационной сети "Интернет" (далее - официальный сайт), с округлением до 1 квадратного метра. Указанное значение площади земельного участка может быть уточнено при проведении кадастровых работ не более чем на десять процентов)

| Обозначение характерных точек границ | Координаты, м                                                                                                                                                                                                                                                                                                          |            |
|--------------------------------------|------------------------------------------------------------------------------------------------------------------------------------------------------------------------------------------------------------------------------------------------------------------------------------------------------------------------|------------|
|                                      | (указываются в случае подготовки схемы расположения земельного участка с использованием технологических и программных средств, в том числе размещенных на официальном сайте. Значения координат, полученные с использованием указанных технологических и программных средств, указываются с округлением до 0,01 метра) |            |
|                                      | X                                                                                                                                                                                                                                                                                                                      | Y          |
| 1                                    | 2                                                                                                                                                                                                                                                                                                                      | 3          |
| 1                                    | 501851.36                                                                                                                                                                                                                                                                                                              | 2190568.90 |
| 2                                    | 501847.63                                                                                                                                                                                                                                                                                                              | 2190579.37 |
| 3                                    | 501846.79                                                                                                                                                                                                                                                                                                              | 2190583.27 |
| 4                                    | 501844.43                                                                                                                                                                                                                                                                                                              | 2190590.90 |
| 5                                    | 501839.66                                                                                                                                                                                                                                                                                                              | 2190589.29 |
| 6                                    | 501846.20                                                                                                                                                                                                                                                                                                              | 2190567.40 |
| 1                                    | 501851.36                                                                                                                                                                                                                                                                                                              | 2190568.90 |



# Схема расположения земельного участка или земельных участков на кадастровом плане территории

МСК-60, зона 2



Масштаб 1:500

## Условные обозначения

|               |                                                                                                                                                           |          |                                                                                                                                                                            |
|---------------|-----------------------------------------------------------------------------------------------------------------------------------------------------------|----------|----------------------------------------------------------------------------------------------------------------------------------------------------------------------------|
| —             | - Часть границы, местоположение которой определено при выполнении кадастровых работ                                                                       | •        | - Характерная точка границы, сведения о которой позволяют однозначно определить ее положение на местности                                                                  |
| H1            | - Обозначение новой характерной точки                                                                                                                     | —        | - Часть границы, сведения ЕГРН о которой позволяют однозначно определить ее положение на местности                                                                         |
| —             | - Часть контура, образованного проекцией существующего в ЕГРН наземного конструктивного элемента здания, сооружения, объекта незавершенного строительства | •        | - Характерная точка границы земельного участка, сведения о которой отсутствуют в ЕГРН, местоположение которой определено при кадастровых работах (новая характерная точка) |
| :25           | - Кадастровый номер земельного участка                                                                                                                    | :3Y1     | - Образующий земельный участок                                                                                                                                             |
| 60:05:0010112 | - Номер кадастрового квартала                                                                                                                             | :541 (3) | - Обозначение контура сооружения                                                                                                                                           |
| :163          | - Кадастровый номер здания                                                                                                                                |          |                                                                                                                                                                            |

Утверждена

Постановление

(наименование документа об утверждении, включая наименования

Администрации ГП "ДНО"

органов государственной власти или органов местного

самоуправления, принявших решение об утверждении схемы

или подписавших соглашение о перераспределении земельных участков)

от

27.09.2023г.

№

82

**Схема расположения земельного участка или земельных участков  
на кадастровом плане территории**

**Условный номер земельного участка**

(указывается в случае, если предусматривается образование двух и более земельных участков)

**Площадь земельного участка 12 м<sup>2</sup>**

(указывается проектная площадь образуемого земельного участка, вычисленная с использованием технологических и программных средств, в том числе размещенных на официальном сайте федерального органа исполнительной власти, уполномоченного Правительством Российской Федерации на осуществление государственного кадастрового учета, государственной регистрации прав, ведение Единого государственного реестра недвижимости и предоставление сведений, содержащихся в Едином государственном реестре недвижимости, в информационно-телекоммуникационной сети "Интернет" (далее - официальный сайт), с округлением до 1 квадратного метра. Указанное значение площади земельного участка может быть уточнено при проведении кадастровых работ не более чем на десять процентов)

| Обозначение характерных точек границ | Координаты, м                                                                                                                                                                                                                                                                                                          |            |
|--------------------------------------|------------------------------------------------------------------------------------------------------------------------------------------------------------------------------------------------------------------------------------------------------------------------------------------------------------------------|------------|
|                                      | (указываются в случае подготовки схемы расположения земельного участка с использованием технологических и программных средств, в том числе размещенных на официальном сайте. Значения координат, полученные с использованием указанных технологических и программных средств, указываются с округлением до 0,01 метра) |            |
|                                      | X                                                                                                                                                                                                                                                                                                                      | Y          |
| 1                                    | 2                                                                                                                                                                                                                                                                                                                      | 3          |
| 1                                    | 501552.92                                                                                                                                                                                                                                                                                                              | 2190775.60 |
| 2                                    | 501554.06                                                                                                                                                                                                                                                                                                              | 2190771.78 |
| 3                                    | 501556.90                                                                                                                                                                                                                                                                                                              | 2190772.69 |
| 4                                    | 501555.68                                                                                                                                                                                                                                                                                                              | 2190776.49 |
| 1                                    | 501552.92                                                                                                                                                                                                                                                                                                              | 2190775.60 |