

Утверждена

Постановлением

(наименование документа об утверждении, включая наименования

Администрации ГП "ДНО"

органов государственной власти или органов местного

самоуправления, принявших решение об утверждении схемы

или подписавших соглашение о перераспределении земельных участков)

от

27.09.2023

81

**Схема расположения земельного участка или земельных участков
на кадастровом плане территории**

Условный номер земельного участка

(указывается в случае, если предусматривается образование двух и более земельных участков)

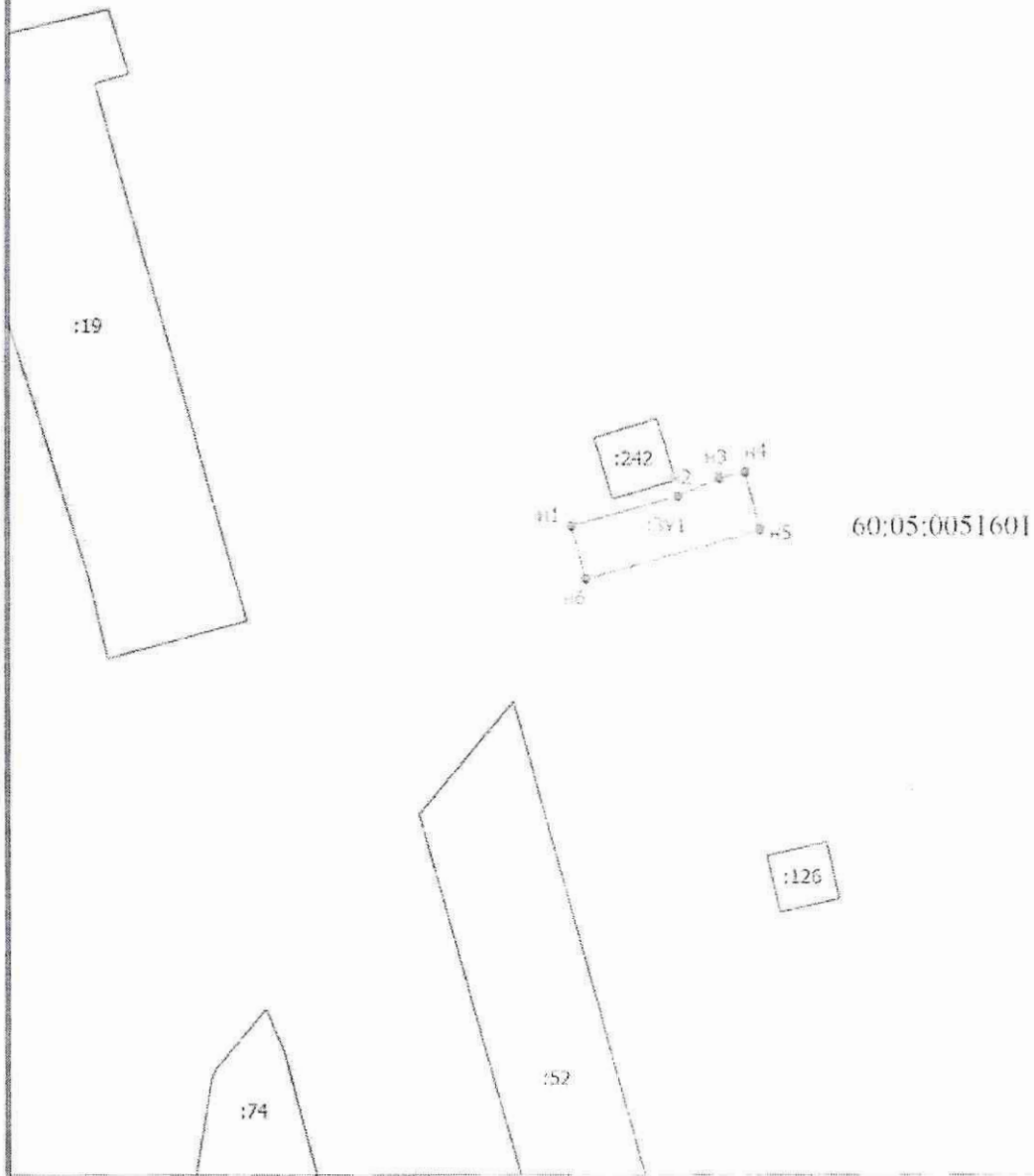
Площадь земельного участка 198 м²

(указывается проектная площадь образуемого земельного участка, вычисленная с использованием технологических и программных средств, в том числе размещенных на официальном сайте федерального органа исполнительной власти, уполномоченного Правительством Российской Федерации на осуществление государственного кадастрового учета, государственной регистрации прав, ведение Единого государственного реестра недвижимости и предоставление сведений, содержащихся в Едином государственном реестре недвижимости, в информационно-телекоммуникационной сети "Интернет" (далее - официальный сайт), с округлением до 1 квадратного метра. Указанное значение площади земельного участка может быть уточнено при проведении кадастровых работ не более чем на десять процентов)

Обозначение характерных точек границ	Координаты, м	
	(указываются в случае подготовки схемы расположения земельного участка с использованием технологических и программных средств, в том числе размещенных на официальном сайте. Значения координат, полученные с использованием указанных технологических и программных средств, указываются с округлением до 0,01 метра)	
	X	Y
1	2	3
1	502916.54	2192849.63
2	502920.69	2192864.37
3	502923.23	2192870.04
4	502924.11	2192873.66
5	502916.02	2192875.69
6	502909.08	2192851.62
1	502916.54	2192849.63

Схема расположения земельного участка или земельных участков на кадастровом плане территории

МСК-60, зона 2



Условные обозначения

	- Часть границы, местоположение которой определено при выполнении кадастровых работ	•	- Характерная точка границы, сведения о которой позволяют однозначно определить ее положение на местности
H1	- Обозначение новой характерной точки	—	- Часть границы, сведения ЕГРН о которой позволяют однозначно определить ее положение на местности
	- Часть контура, образованного проекцией существующего в ЕГРН наземного конструктивного элемента здания, сооружения, объекта незавершенного строительства	●	- Характерная точка границы земельного участка, сведения о которой отсутствуют в ЕГРН, местоположение которой определено при кадастровых работах (полая характерная точка)
:19	- Кадастровый номер земельного участка	:3У1	- Образующий земельный участок
60:05:0051601	- Номер кадастрового квартала	:126	- Кадастровый номер здания

Утверждена

Постановлением

(наименование документа об утверждении, включая наименования

Администрации

ГП Ч И № 4

органов государственной власти или органов местного

самоуправления, принявших решение об утверждении схемы

или подписавших соглашение о перераспределении земельных участков)

от

27.09.2023г.

№

81

**Схема расположения земельного участка или земельных участков
на кадастровом плане территории**

Условный номер земельного участка

(указывается в случае, если предусматривается образование двух и более земельных участков)

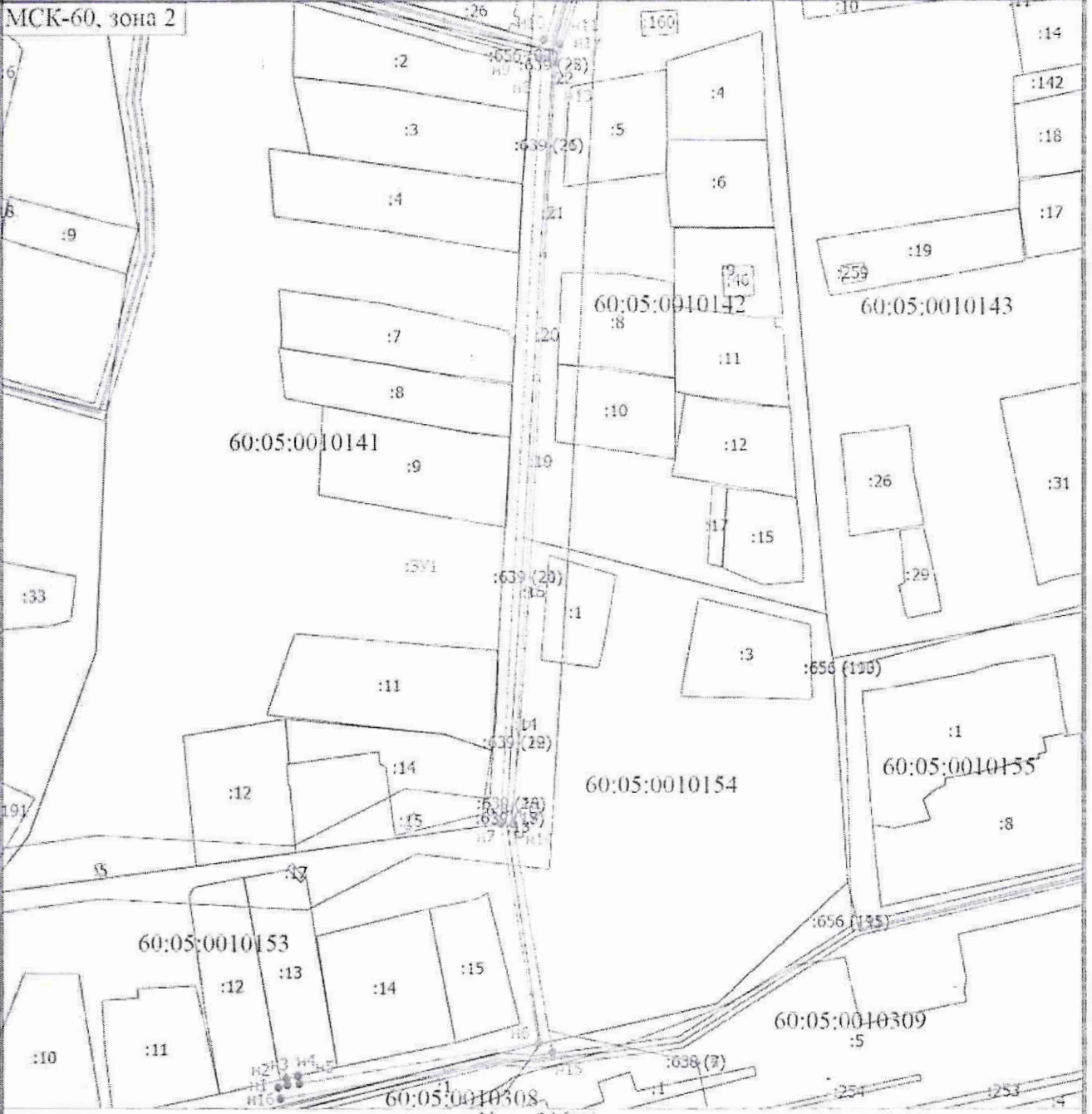
Площадь земельного участка 1710 м²

(указывается проектная площадь образуемого земельного участка, вычисленная с использованием технологических и программных средств, в том числе размещенных на официальном сайте федерального органа исполнительной власти, уполномоченного Правительством Российской Федерации на осуществление государственного кадастрового учета, государственной регистрации прав, ведение Единого государственного реестра недвижимости и предоставление сведений, содержащихся в Едином государственном реестре недвижимости, в информационно-телекоммуникационной сети "Интернет" (далее - официальный сайт), с округлением до 1 квадратного метра. Указанное значение площади земельного участка может быть уточнено при проведении кадастровых работ не более чем на десять процентов)

Обозначение характерных точек границ	Координаты, м	
	(указываются в случае подготовки схемы расположения земельного участка с использованием технологических и программных средств, в том числе размещенных на официальном сайте. Значения координат, полученные с использованием указанных технологических и программных средств, указываются с округлением до 0,01 метра)	
	X	Y
1	2	3
1	501153.50	2191005.93
2	501154.18	2191009.00
3	501156.31	2191008.60
4	501157.16	2191012.51
5	501154.57	2191012.97
6	501168.29	2191092.50
7	501241.09	2191080.04
8	501495.99	2191093.80
9	501496.18	2191093.01
10	501501.75	2191094.36
11	501500.44	2191099.61
12	501494.81	2191098.35
13	501494.97	2191097.75
14	501240.85	2191084.04
15	501165.01	2191097.01
16	501149.55	2191006.66
1	501153.50	2191005.93

Схема расположения земельного участка или земельных участков на кадастровом плане территории

МСК-60, зона 2



Условные обозначения

<p>----- - Часть границы, местоположение которой определено при выполнении кадастровых работ</p> <p>• - Обозначение новой характерной точки</p> <p>----- - Часть контура, образованного проекцией существующего в ЕГРН наземного конструктивного элемента здания, сооружения, объекта незавершенного строительства</p> <p>:5 - Кадастровый номер земельного участка</p> <p>60:05:0000000 - Номер кадастрового квартала</p> <p>:46 - Кадастровый номер здания</p>	<p>• - Характерная точка границы земельного участка, сведения ЕГРН в которой соответствуют требованиям, установленным в соответствии с частью 13 статьи 22 Федерального закона от 13 июля 2015 г. N 218-ФЗ "О государственной регистрации недвижимости"</p> <p>----- - Часть границы, сведения ЕГРН в которой позволяют однозначно определить ее положение на местности</p> <p>• - Характерная точка границы земельного участка, сведения о которой отсутствуют в ЕГРН, местоположение которой определено при кадастровых работах (новая характерная точка)</p> <p>----- - Образовый земельный участок</p> <p>:3У1 - Обозначение контура сооружения</p> <p>:638 (4) - Кадастровый номер сооружения</p> <p>:253</p>
--	--

Утверждена

Постановление

(наименование документа об утверждении, включая наименования

Администрации ГП "Дюо"

органов государственной власти или органов местного

самоуправления, принявших решение об утверждении схемы

или подписавших соглашение о перераспределении земельных участков)

от

27.09.2023г.

№

81

**Схема расположения земельного участка или земельных участков
на кадастровом плане территории**

Условный номер земельного участка

(указывается в случае, если предусматривается образование двух и более земельных участков)

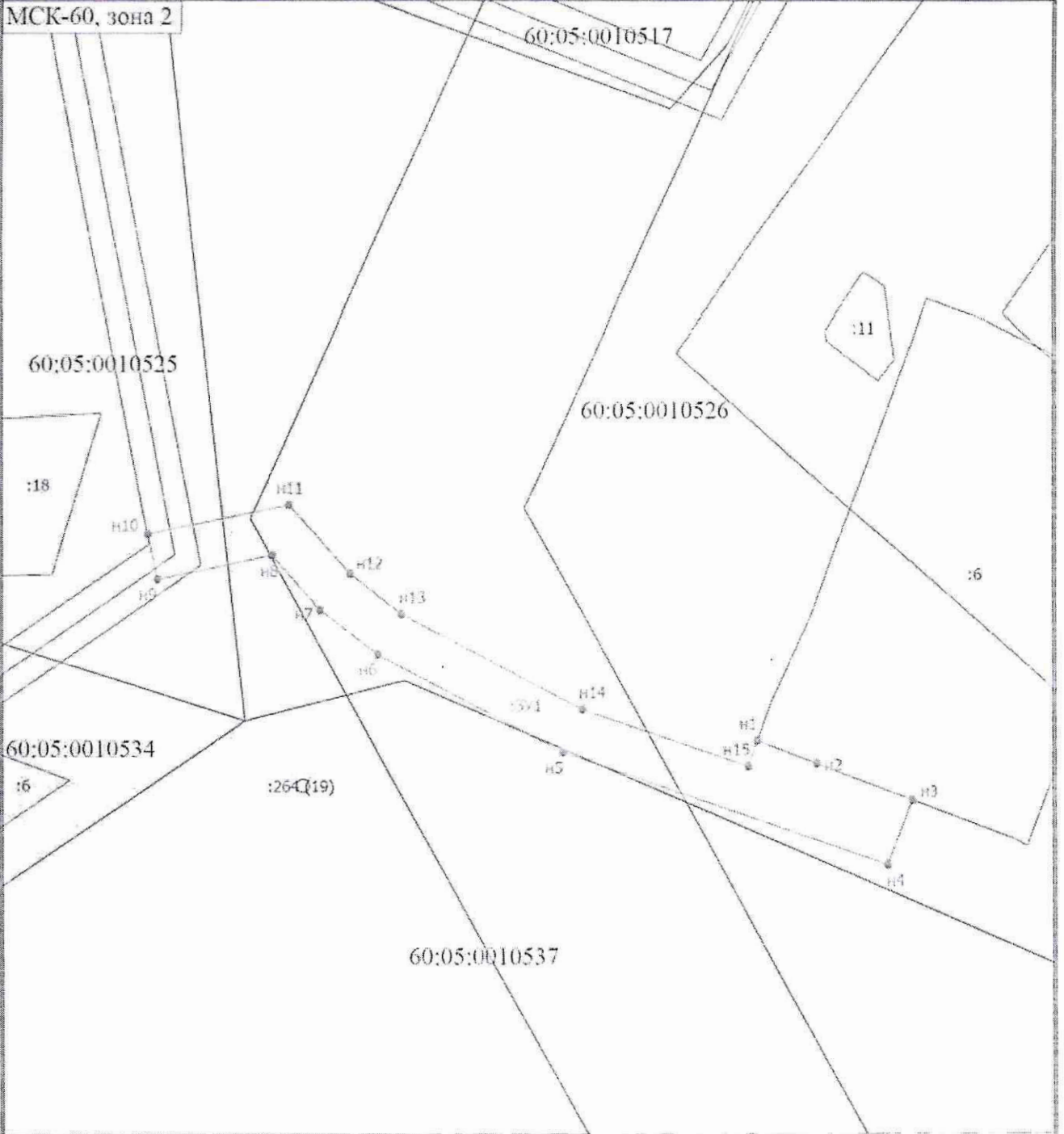
Площадь земельного участка 316 м²

(указывается проектная площадь образуемого земельного участка, вычисленная с использованием технологических и программных средств, в том числе размещенных на официальном сайте федерального органа исполнительной власти, уполномоченного Правительством Российской Федерации на осуществление государственного кадастрового учета, государственной регистрации прав, ведение Единого государственного реестра недвижимости и предоставление сведений, содержащихся в Едином государственном реестре недвижимости, в информационно-телекоммуникационной сети "Интернет" (далее - официальный сайт), с округлением до 1 квадратного метра. Указанное значение площади земельного участка может быть уточнено при проведении кадастровых работ не более чем на десять процентов)

Обозначение характерных точек границ	Координаты, м	
	(указываются в случае подготовки схемы расположения земельного участка с использованием технологических и программных средств, в том числе размещенных на официальном сайте. Значения координат, полученные с использованием указанных технологических и программных средств, указываются с округлением до 0,01 метра)	
	X	Y
1	2	3
1	500801.27	2192444.08
2	500799.29	2192449.17
3	500796.12	2192457.33
4	500790.56	2192455.19
5	500800.31	2192427.41
6	500808.69	2192411.71
7	500812.50	2192406.76
8	500817.20	2192402.62
9	500815.14	2192392.77
10	500819.04	2192391.95
11	500821.60	2192404.09
12	500815.62	2192409.34
13	500812.13	2192413.74
14	500803.96	2192429.10
15	500799.06	2192443.29
1	500801.27	2192444.08

Схема расположения земельного участка или земельных участков на кадастровом плане территории

МСК-60, зона 2



Масштаб 1:500

Условные обозначения

- | | | | |
|---|---|-------------------|--|
| <p>— — — — —</p> <p>n1</p> <p>— — — — —</p> <p>:11</p> <p>60:05:0000000</p> | <p>- Часть границы, местоположение которой определено при выполнении кадастровых работ</p> <p>- Обозначение новой характерной точки</p> <p>- Часть контура, образованного проекцией существующего в ЕГРН наземного конструктивного элемента здания, сооружения, объекта незавершенного строительства</p> <p>- Кадастровый номер земельного участка</p> <p>- Номер кадастрового квартала</p> | <p>•</p> <p>•</p> | <p>- Характерная точка границы, сведения в которой позволяют однозначно определить ее положение на местности</p> <p>- Часть границы, сведения ЕГРН о которой позволяют однозначно определить ее положение на местности</p> <p>- Характерная точка границы земельного участка, сведения о которой отсутствуют в ЕГРН, местоположение которой определено при кадастровых работах (новая характерная точка)</p> <p>- Образующий земельный участок</p> <p>- Обозначение контура сооружения</p> |
|---|---|-------------------|--|

Утверждена

Постановлением

(наименование документа об утверждении, включая наименования

Администрации ПЧ "Дно"

органов государственной власти или органов местного

самоуправления, принявших решение об утверждении схемы

или подписавших соглашение о перераспределении земельных участков)

от

27.09.2023г.

№

81

Схема расположения земельного участка или земельных участков
на кадастровом плане территории

Условный номер земельного участка

(указывается в случае, если предусматривается образование двух и более земельных участков)

Площадь земельного участка 2432 м²

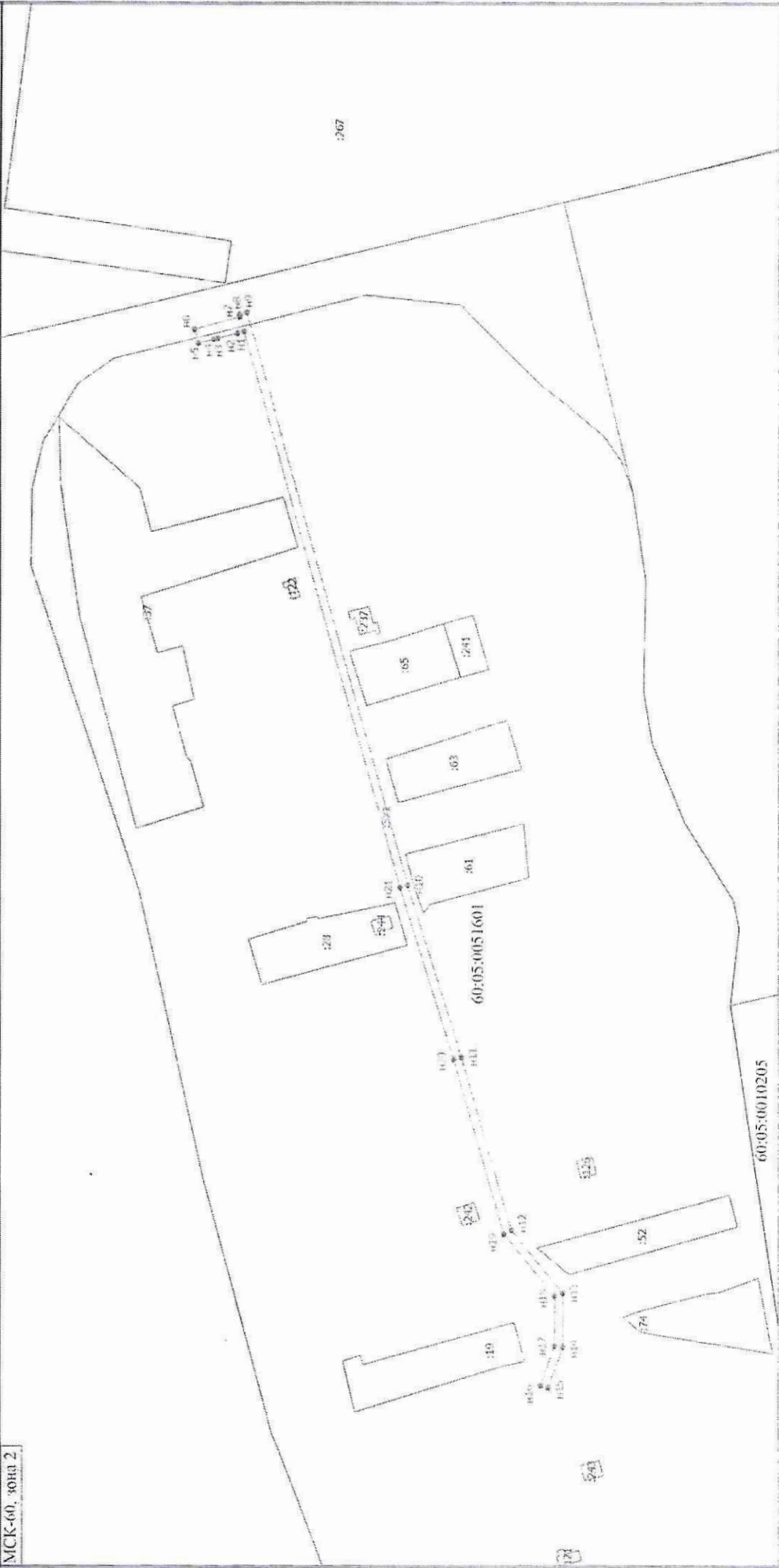
(указывается проектная площадь образуемого земельного участка, вычисленная с использованием технологических и программных средств, в том числе размещенных на официальном сайте федерального органа исполнительной власти, уполномоченного Правительством Российской Федерации на осуществление государственного кадастрового учета, государственной регистрации прав, ведение Единого государственного реестра недвижимости и предоставление сведений, содержащихся в Едином государственном реестре недвижимости, в информационно-телекоммуникационной сети "Интернет" (далее - официальный сайт), с округлением до 1 квадратного метра. Указанное значение площади земельного участка может быть уточнено при проведении кадастровых работ не более чем на десять процентов)

Обозначение характерных точек границ	Координаты, м	
	(указываются в случае подготовки схемы расположения земельного участка с использованием технологических и программных средств, в том числе размещенных на официальном сайте. Значения координат, полученные с использованием указанных технологических и программных средств, указываются с округлением до 0,01 метра)	
	X	Y
1	2	3
1	503038.22	2193298.72
2	503041.54	2193297.78
3	503051.29	2193295.23
4	503053.48	2193294.66
5	503060.99	2193292.81
6	503062.95	2193299.83
7	503040.30	2193306.07
8	503040.58	2193307.03
9	503036.72	2193308.09
10	502955.86	2193022.35
11	502929.35	2192936.35
12	502904.52	2192850.24
13	502879.20	2192818.89
14	502879.20	2192791.84
15	502886.28	2192771.71
16	502890.12	2192772.80
17	502883.20	2192792.52
18	502883.20	2192817.47

Обозначение характерных точек границ	Координаты, м (указываются в случае подготовки схемы расположения земельного участка с использованием технологических и программных средств, в том числе размещенных на официальном сайте. Значения координат, полученные с использованием указанных технологических и программных средств, указываются с округлением до 0,01 метра)	
	X	Y
1	2	3
19	502908.14	2192848.36
20	502933.18	2192935.20
21	502959.69	2193021.21
1	503038.22	2193298.72

Схема расположения земельного участка или земельных участков на кадастровом плане территории

МСК-60, фонд 2



Масштаб 1:2000

Условные обозначения

- Часть границы, местоположение которой определено при выполнении кадастровых работ
- Обозначение новой характерной точки
- Часть контура, охватывающего проекцией существующего в ГРН земельного конструктивного элемента здания, сооружения, объекта незавершенного строительства
- Кадастровый номер земельного участка
- Номер кадастрового квартала
- Характерная точка границы, сведения о которой позволяют определить ее положение на местности
- Часть границы, сведения ГРН о которой позволяют определить ее положение на местности
- Характерная точка границы земельного участка, сведения о которой отсутствуют в ГРН, местоположение которой определено при кадастровых работах (новая характерная точка)
- Образцовый земельный участок
- Кадастровый номер здания

84
:267
60:05:0051601

Утверждена

Постановлением

(наименование документа об утверждении, включая наименования

Администрации ГП Ч. 1 № 4

органов государственной власти или органов местного

самоуправления, принявших решение об утверждении схемы

или подписавших соглашение о нераспределении земельных участков)

от

27.09.2025

№

81

Схема расположения земельного участка или земельных участков
на кадастровом плане территории

Условный номер земельного участка

(указывается в случае, если предусматривается образование двух и более земельных участков)

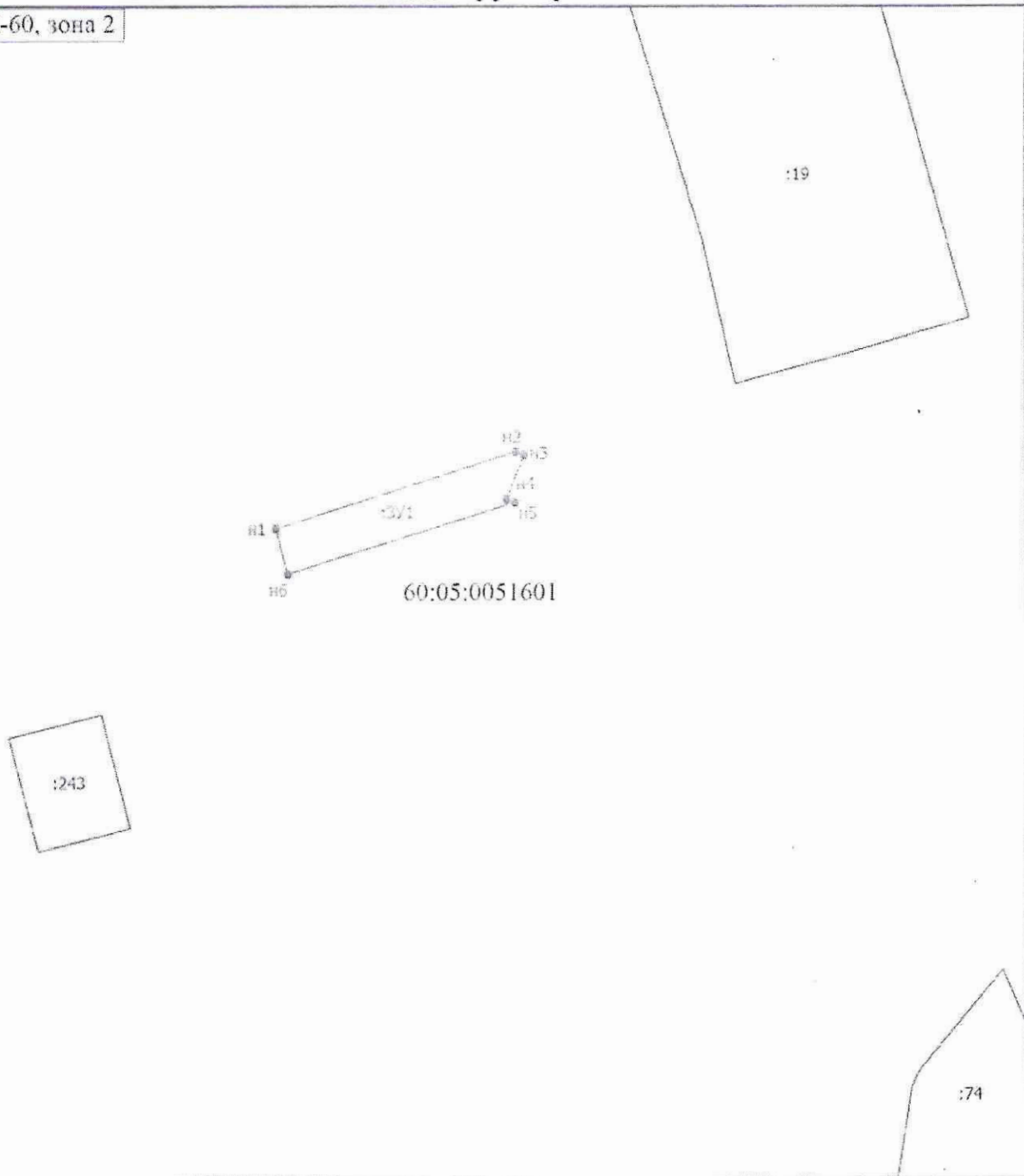
Площадь земельного участка 80 м²

(указывается проектная площадь образуемого земельного участка, вычисленная с использованием технологических и программных средств, в том числе размещенных на официальном сайте федерального органа исполнительной власти, уполномоченного Правительством Российской Федерации на осуществление государственного кадастрового учета, государственной регистрации прав, ведение Единого государственного реестра недвижимости и предоставление сведений, содержащихся в Едином государственном реестре недвижимости, в информационно-телекоммуникационной сети "Интернет" (далее - официальный сайт), с округлением до 1 квадратного метра. Указанное значение площади земельного участка может быть уточнено при проведении кадастровых работ не более чем на десять процентов)

Обозначение характерных точек границ	Координаты, м	
	(указываются в случае подготовки схемы расположения земельного участка с использованием технологических и программных средств, в том числе размещенных на официальном сайте. Значения координат, полученные с использованием указанных технологических и программных средств, указываются с округлением до 0,01 метра)	
	X	Y
1	2	3
1	502885.86	2192746.96
2	502892.26	2192766.74
3	502892.01	2192767.43
4	502888.29	2192765.99
5	502888.04	2192766.68
6	502882.05	2192747.97
1	502885.86	2192746.96

Схема расположения земельного участка или земельных участков на кадастровом плане территории

МСК-60, зона 2



Масштаб 1:500

Условные обозначения

<p>—•—</p> <p>n1</p> <p>—</p> <p>:19</p> <p>60:05:0051601</p>	<p>- Часть границы, местоположение которой определён при выполнении кадастровых работ</p> <p>- Обозначение новой характерной точки</p> <p>- Часть контура, образованного проекцией существующего в ЕФРН наземного конструктивного элемента здания, сооружения, объекта незавершенного строительства</p> <p>- Кадастровый номер земельного участка</p> <p>- Номер кадастрового квартала</p>	<p>•</p> <p>—•—</p> <p>•</p> <p>:ЗУ1</p> <p>:243</p>	<p>- Характерная точка границы, сведения о которой позволяют однозначно определить ее положение на местности</p> <p>- Часть границы, сведения ЕФРН о которой позволяют однозначно определить ее положение на местности</p> <p>- Характерная точка границы земельного участка, сведения о которой отсутствуют в ЕФРН, местоположение которой определено при кадастровых работах (новая характерная точка)</p> <p>- Образованный земельный участок</p> <p>- Кадастровый номер здания</p>
---	--	--	--

Утверждена

Постановлением

(наименование документа об утверждении, включая наименования

Администрации ГП "Гео"

органов государственной власти или органов местного

самоуправления, принявших решение об утверждении схемы

или подписавших соглашение о перераспределении земельных участков)

от

27.09.2023

№

81



Схема расположения земельного участка или земельных участков на кадастровом плане территории

Условный номер земельного участка

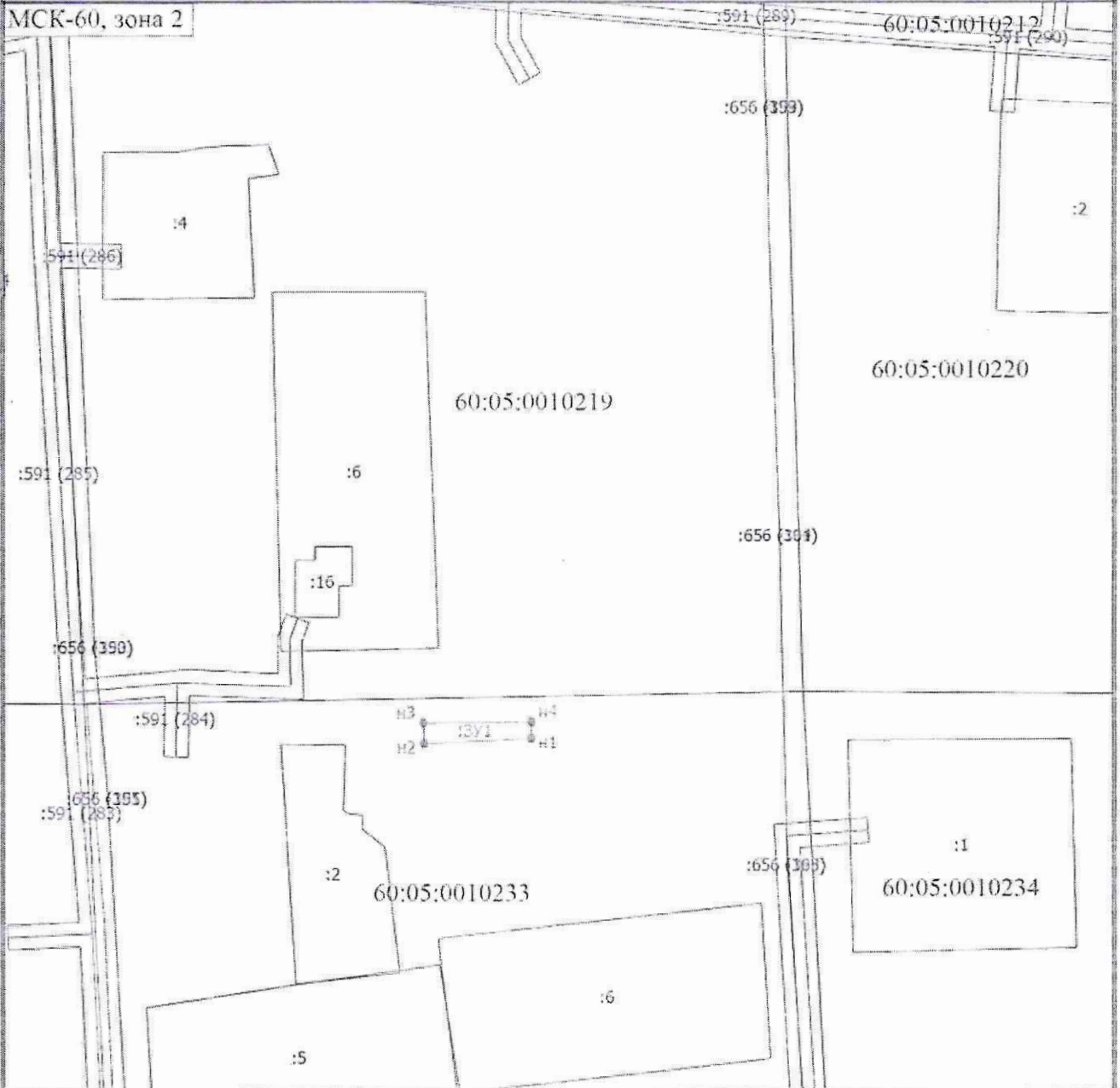
(указывается в случае, если предусматривается образование двух и более земельных участков)

Площадь земельного участка 52 м²

(указывается проектная площадь образуемого земельного участка, вычисленная с использованием технологических и программных средств, в том числе размещенных на официальном сайте федерального органа исполнительной власти, уполномоченного Правительством Российской Федерации на осуществление государственного кадастрового учета, государственной регистрации прав, ведение Единого государственного реестра недвижимости и предоставление сведений, содержащихся в Едином государственном реестре недвижимости, в информационно-телекоммуникационной сети "Интернет" (далее - официальный сайт), с округлением до 1 квадратного метра. Указанное значение площади земельного участка может быть уточнено при проведении кадастровых работ не более чем на десять процентов)

Обозначение характерных точек границ	Координаты, м	
	(указываются в случае подготовки схемы расположения земельного участка с использованием технологических и программных средств, в том числе размещенных на официальном сайте. Значения координат, полученные с использованием указанных технологических и программных средств, указываются с округлением до 0,01 метра)	
	X	Y
1	2	3
1	502119.71	2192584.83
2	502118.87	2192567.56
3	502122.20	2192567.48
4	502122.38	2192584.86
1	502119.71	2192584.83

Схема расположения земельного участка или земельных участков на кадастровом плане территории



Условные обозначения

	- Часть границы, местоположение которой определено при выполнении кадастровых работ		- Характерная точка границы, сведения о которой позволяют однозначно определить ее положение на местности
	- Обозначение новой характерной точки		- Часть границы, сведения ЕИРН о которой позволяют однозначно определить ее положение на местности
	- Часть контура, образованного проекцией существующего в ЕИРН наземного конструктивного элемента здания, сооружения, объекта незавершенного строительства		- Характерная точка границы земельного участка, сведения о которой отсутствуют в ЕИРН, местоположение которой определено при кадастровых работах (новая характерная точка)
	- Кадастровый номер земельного участка		- Обрабатываемый земельный участок
	- Номер кадастрового квартала		- Обозначение контура сооружения
	- Кадастровый номер здания		

Утверждена

Постановлением

(наименование документа об утверждении, включая наименования

Администрации ГП Ч ДНО

органов государственной власти или органов местного

самоуправления, принявших решение об утверждении схемы

или подписавших соглашение о перераспределении земельных участков)

от

27.09.2024

№

81

**Схема расположения земельного участка или земельных участков
на кадастровом плане территории**

Условный номер земельного участка

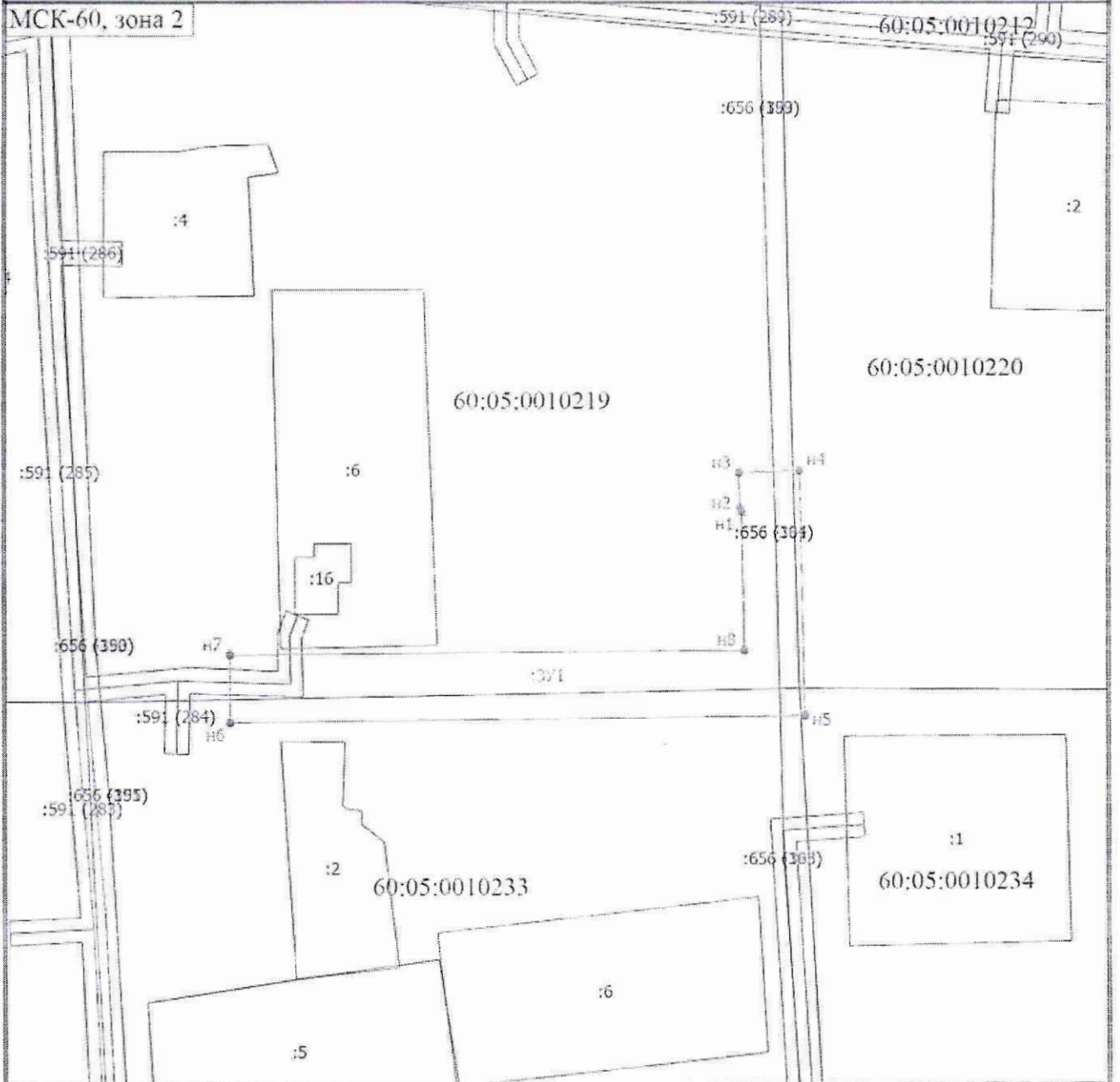
(указывается в случае, если предусматривается образование двух и более земельных участков)

Площадь земельного участка 1310 м²

(указывается проектная площадь образуемого земельного участка, вычисленная с использованием технологических и программных средств, в том числе размещенных на официальном сайте федерального органа исполнительной власти, уполномоченного Правительством Российской Федерации на осуществление государственного кадастрового учета, государственной регистрации прав, ведение Единого государственного реестра недвижимости и предоставление сведений, содержащихся в Едином государственном реестре недвижимости, в информационно-телекоммуникационной сети "Интернет" (далее - официальный сайт), с округлением до 1 квадратного метра. Указанное значение площади земельного участка может быть уточнено при проведении кадастровых работ не более чем на десять процентов)

Обозначение характерных точек границ	Координаты, м	
	(указываются в случае подготовки схемы расположения земельного участка с использованием технологических и программных средств, в том числе размещенных на официальном сайте. Значения координат, полученные с использованием указанных технологических и программных средств, указываются с округлением до 0,01 метра)	
	X	Y
1	2	3
1	502156.32	2192619.42
2	502156.94	2192619.15
3	502162.76	2192618.96
4	502163.07	2192628.89
5	502122.83	2192629.76
6	502121.89	2192535.94
7	502132.97	2192535.91
8	502133.55	2192619.81
1	502156.32	2192619.42

Схема расположения земельного участка или земельных участков на кадастровом плане территории



Условные обозначения

	- Часть границы, местоположение которой определено при выполнении кадастровых работ		- Характерная точка границы, сведения о которой позволяют однозначно определить ее положение на местности
н1	- Обозначение новой характерной точки		- Часть границы, сведения ЕИРН о которой позволяют однозначно определить ее положение на местности
	- Часть контура, образованного проекцией существующего в ЕИРН наземного конструктивного элемента здания, сооружения, объекта незавершенного строительства		- Характерная точка границы земельного участка, сведения о которой отсутствуют в ЕИРН, местоположение которой определено при кадастровых работах (новая характерная точка)
:4	- Кадастровый номер земельного участка	:ЗУ1	- Образующий земельный участок
60:05:0000000	- Номер кадастрового квартала	:591 (283)	- Обозначение контура сооружения
:16	- Кадастровый номер здания		