

Приложение 11
к постановлению Администрации
городского поселения «Дно»
от 27.09.2023 года № 81

21. Расчет платы за размещение объекта на земельном участке в границах КК 60:05:0051601, согласно представленной схеме расположения земельного участка на кадастровом плане территории, расположенного по адресу: **Псковская область, Дновский район, д. Щильско, д. 75, ориентировочной площадью 80 кв. м.**

21.1. Площадь участка – 80 (Восемьдесят) кв.м.

21.2. Средний уровень кадастровой стоимости земельных участков в составе земель населенных пунктов по муниципальным районам (городским округам) Псковской области: – 149,09.

21.3. Значение коэффициента – 0,3 %.

21.4. Размер оплаты за 6 месяцев – **17 (Семнадцать) рублей 89 копеек:**

22. Плата вносится «Пользователем» путем перечисления денежных средств по следующим реквизитам:

Получатель платежа: УФК по Псковской области (Муниципальное казенное учреждение Администрация городского поселения «Дно»), ИНН 6005003849, КПП 600501001, ОКТМО 58612101, л/с 04573D00680, номер счета 03100643000000015700, БИК 015805002 ОТДЕЛЕНИЕ ПСКОВ/УФК по Псковской области, г. Псков, код КБК 80011105013130000120

Единый казначейский счет 40102810145370000049

Назначение платежа: Использование земель. Постановление № ___ от

23. Расчет платы за размещение объекта на земельном участке в границах КК 60:05:0010233, согласно представленной схеме расположения земельного участка на кадастровом плане территории, расположенного по адресу: **Псковская область, г. Дно, ул. Социалистическая, д. 117, ориентировочной площадью 52 кв. м.**

23.1. Площадь участка – 52 (Пятьдесят два) кв.м.

23.2. Средний уровень кадастровой стоимости земельных участков в составе земель населенных пунктов по муниципальным районам (городским округам) Псковской области: – 149,09.

23.3. Значение коэффициента – 0,3 %.

23.4. Размер оплаты за 6 месяцев – **11 (Одиннадцать) рублей 63 копейки:**

24. Плата вносится «Пользователем» путем перечисления денежных средств по следующим реквизитам:

Получатель платежа: УФК по Псковской области (Муниципальное казенное учреждение Администрация городского поселения «Дно»), ИНН 6005003849, КПП 600501001, ОКТМО 58612101, л/с 04573D00680, номер счета 03100643000000015700, БИК 015805002 ОТДЕЛЕНИЕ ПСКОВ/УФК по Псковской области, г. Псков, код КБК 80011105013130000120

Единый казначейский счет 40102810145370000049

Назначение платежа: Использование земель. Постановление № ___ от

25. Расчет платы за размещение объекта на земельном участке в границах КК 60:05:0010219, 60:05:0010220, 60:05:0010233 и 60:05:0010234, согласно представленной схеме расположения земельного участка на кадастровом плане территории, расположенного по адресу: **Псковская область, г. Дно, ул. Социалистическая, д. 176**, ориентировочной площадью **1310 кв. м.**
- 25.1. Площадь участка – 1310 (Одна тысяча триста десять) кв.м.
- 25.2. Средний уровень кадастровой стоимости земельных участков в составе земель населенных пунктов по муниципальным районам (городским округам) Псковской области: – 149,09.
- 25.3. Значение коэффициента – 0,3 %.
- 25.4. Размер оплаты за 6 месяцев – **292 (Двести девяносто два) рубля 96 копеек:**
26. Плата вносится «Пользователем» путем перечисления денежных средств по следующим реквизитам:
Получатель платежа: УФК по Псковской области (Муниципальное казенное учреждение Администрация городского поселения «Дно»), ИНН 6005003849, КПП 600501001, ОКТМО 58612101, л/с 04573D00680, номер счета 03100643000000015700, БИК 015805002 ОТДЕЛЕНИЕ ПСКОВ/УФК по Псковской области, г. Псков, код КБК 80011105013130000120
Единый казначейский счет 40102810145370000049
Назначение платежа: Использование земель. Постановление № ___ от

Утверждена

Постановлением

(наименование документа об утверждении, включая наименование

Администрации ГП Ч Дно

органов государственной власти или органов местного

самоуправления, принявших решение об утверждении схемы

или подписавших постановление об утверждении (определении земельных участков)

от

27.09.2023

№ 81

Схема расположения земельного участка или земельных участков
на кадастровом плане территории

Условный номер земельного участка

(указывается в случае, если предусматривается образование двух и более земельных участков)

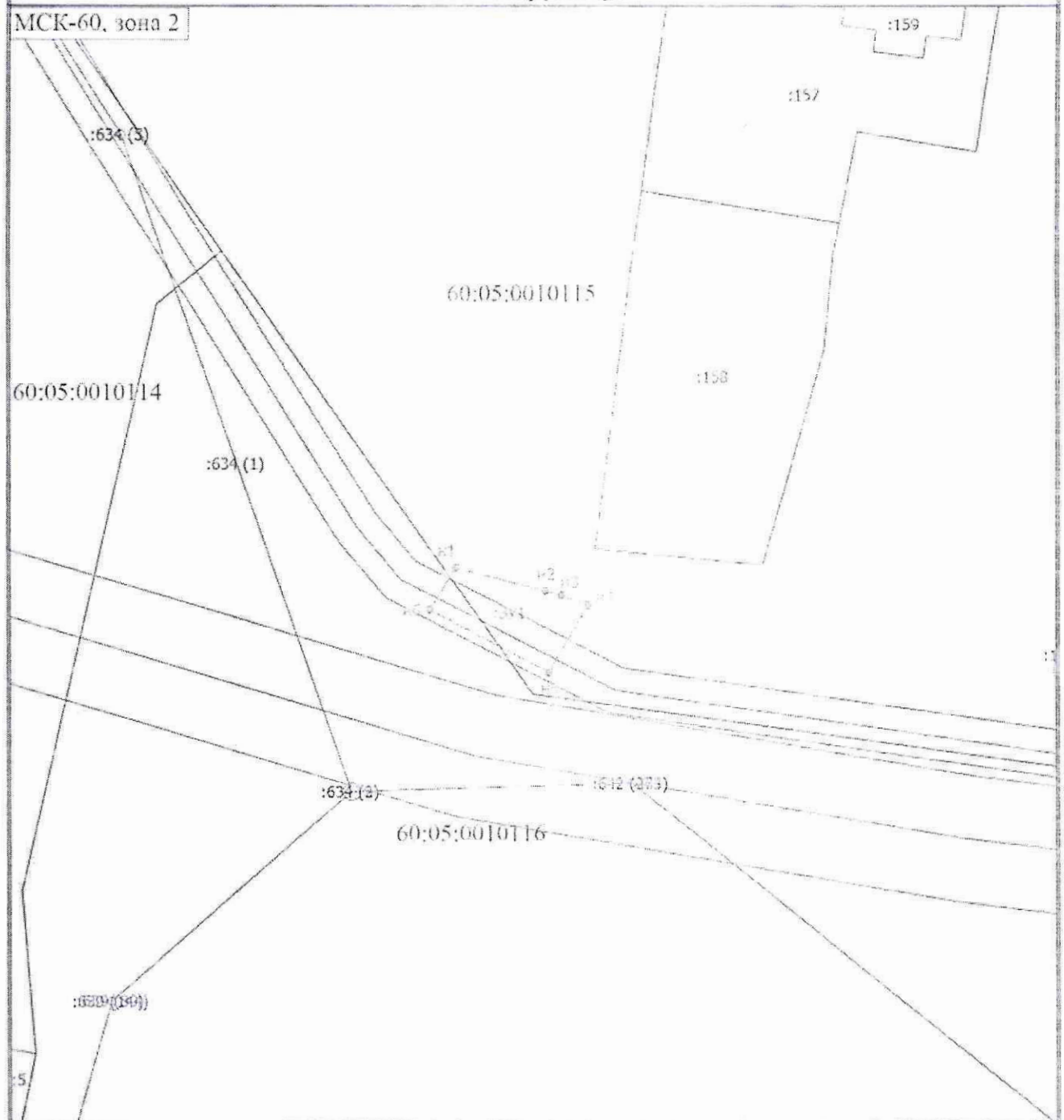
Площадь земельного участка 64 м²

(указывается проектная площадь образуемого земельного участка, вычисленная с использованием технологических и программных средств, в том числе размещенных на официальном сайте федерального органа исполнительной власти, уполномоченного Правительством Российской Федерации на осуществление государственного кадастрового учета, государственной регистрации прав, ведение Единого государственного реестра недвижимости и предоставление сведений, содержащихся в Едином государственном реестре недвижимости, в информационно-телекоммуникационной сети "Интернет" (далее - официальный сайт), с округлением до 1 квадратного метра. Указанное значение площади земельного участка может быть уточнено при проведении кадастровых работ не более чем на десять процентов)

| Обозначение характерных точек границ | Координаты, м | |
|--------------------------------------|--|------------|
| | (указываются в случае подготовки схемы расположения земельного участка с использованием технологических и программных средств, в том числе размещенных на официальном сайте. Значения координат, полученные с использованием указанных технологических и программных средств, указываются с округлением до 0,01 метра) | |
| | X | Y |
| 1 | 2 | 3 |
| 1 | 502231.76 | 2191069.05 |
| 2 | 502229.71 | 2191076.66 |
| 3 | 502229.34 | 2191078.02 |
| 4 | 502228.45 | 2191080.29 |
| 5 | 502222.70 | 2191076.93 |
| 6 | 502228.11 | 2191066.82 |
| 1 | 502231.76 | 2191069.05 |

Схема расположения земельного участка или земельных участков на кадастровом плане территории

МСК-60, зона 2



Масштаб 1:500

Условные обозначения

- | | |
|--|---|
| <p>— — — — — - Часть границы, местоположение которой определено при выполнении кадастровых работ</p> <p>Н1 - Обозначение новой характерной точки</p> <p>— — — — — - Часть контура, образованного проекцией существующего в ЕГРН наземного конструктивного элемента (стения, сооружения, объекта незавершенного строительства)</p> <p>:5 - Кадастровый номер земельного участка</p> <p>60:05:0000000 - Номер кадастрового квартала</p> <p>:159 - Кадастровый номер здания</p> | <p>• - Характерная точка границы, сведения о которой позволяют однозначно определить ее положение на местности</p> <p>— — — — — - Часть границы, сведения ЕГРН о которой позволяют однозначно определить ее положение на местности</p> <p>• - Характерная точка границы земельного участка, сведения о которой отсутствуют в ЕГРН, местоположение которой определено при кадастровых работах (новая характерная точка)</p> <p>○ - Образующий земельный участок</p> <p>:634 (1) - Обозначение контура сооружения</p> |
|--|---|

Утверждена

Постановлением

(наименование документа об утверждении, включая наименования

Администрации

ГП «ДНО»

органов государственной власти или органов местного

самоуправления (наименование документа об утверждении схемы

или подписание соглашения об отчуждении земельных участков)

от

27.09.2022 г.

81



Схема расположения земельного участка или земельных участков на кадастровом плане территории

Условный номер земельного участка

(указывается в случае, если предусматривается образование двух и более земельных участков)

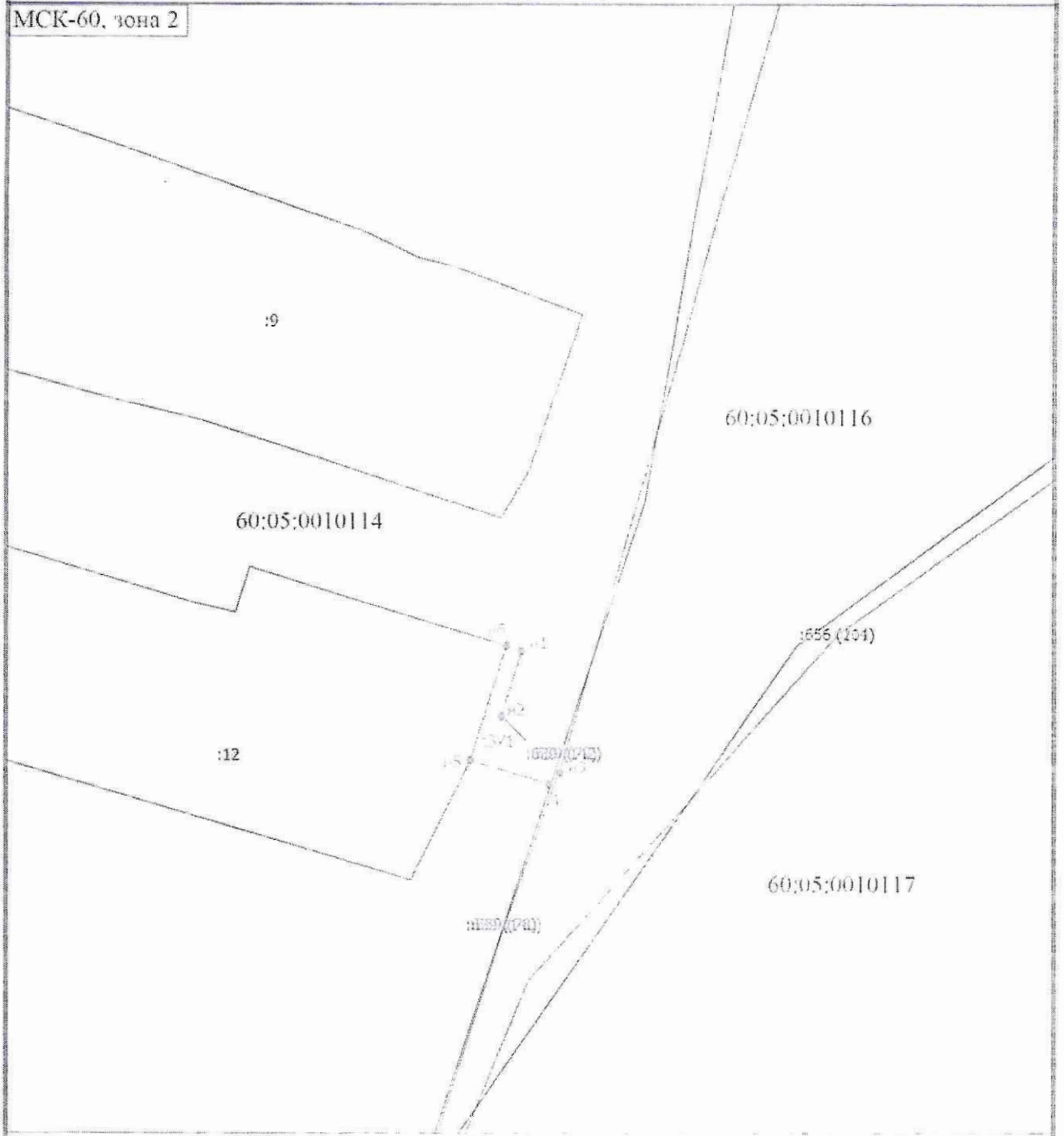
Площадь земельного участка 32 м²

(указывается проектная площадь образуемого земельного участка, вычисленная с использованием технологических и программных средств, в том числе размещенных на официальном сайте федерального органа исполнительной власти, уполномоченного Правительством Российской Федерации на осуществление государственного кадастрового учета, государственной регистрации прав, ведение Единого государственного реестра недвижимости и предоставление сведений, содержащихся в Едином государственном реестре недвижимости, в информационно-телекоммуникационной сети "Интернет" (далее - официальный сайт), с округлением до 1 квадратного метра. Указанное значение площади земельного участка может быть уточнено при проведении кадастровых работ не более чем на десять процентов)

| Обозначение характерных точек границ | Координаты, м | |
|--------------------------------------|--|------------|
| | (указываются в случае подготовки схемы расположения земельного участка с использованием технологических и программных средств, в том числе размещенных на официальном сайте. Значения координат, полученные с использованием указанных технологических и программных средств, указываются с округлением до 0,01 метра) | |
| | X | Y |
| 1 | 2 | 3 |
| 1 | 502119.49 | 2191011.94 |
| 2 | 502113.85 | 2191010.21 |
| 3 | 502109.02 | 2191015.21 |
| 4 | 502108.03 | 2191014.29 |
| 5 | 502110.09 | 2191007.56 |
| 6 | 502119.96 | 2191010.62 |
| 1 | 502119.49 | 2191011.94 |

Схема расположения земельного участка или земельных участков на кадастровом плане территории

МСК-60, зона 2



Масштаб 1:500

Условные обозначения

- | | | | |
|--|--|-------------------------------------|--|
| <p>— — — — —</p> <p>н1</p> <p>— — — — —</p> <p>:9</p> <p>:639 (78)</p> | <p>- Часть границы, местоположение которой определено при выполнении кадастровых работ</p> <p>- Обозначение новой характерной точки</p> <p>- Часть контура, образованного проекцией существующего в ЕИРН наземного конструктивного элемента здания, сооружения, объекта незавершенного строительства</p> <p>- Кадастровый номер земельного участка</p> <p>- Обозначение контура сооружения</p> | <p>◆</p> <p>○</p> <p>□</p> <p>□</p> | <p>- Характерная точка границы, сведения о которой позволяют однозначно определить ее положение на местности</p> <p>- Часть границы, сведения ЕИРН о которой позволяют однозначно определить ее положение на местности</p> <p>- Характерная точка границы земельного участка, сведения о которой отсутствуют в ЕИРН, место положение которой определено при кадастровых работах (новая характерная точка)</p> <p>- Образующий земельный участок</p> <p>- Номер кадастрового квартала</p> |
|--|--|-------------------------------------|--|

Утверждена

Постановление

(наименование документа об утверждении, включая наименование

Администрации ГП "Дно"

органов государственной власти или органов местного

самоуправления, принявших решение об утверждении схемы

или подписавших соглашение о передаче в аренду земельных участков)

от

27.09.2023г.

№

81



Схема расположения земельного участка или земельных участков на кадастровом плане территории

Условный номер земельного участка

(указывается в случае, если предусматривается образование двух и более земельных участков)

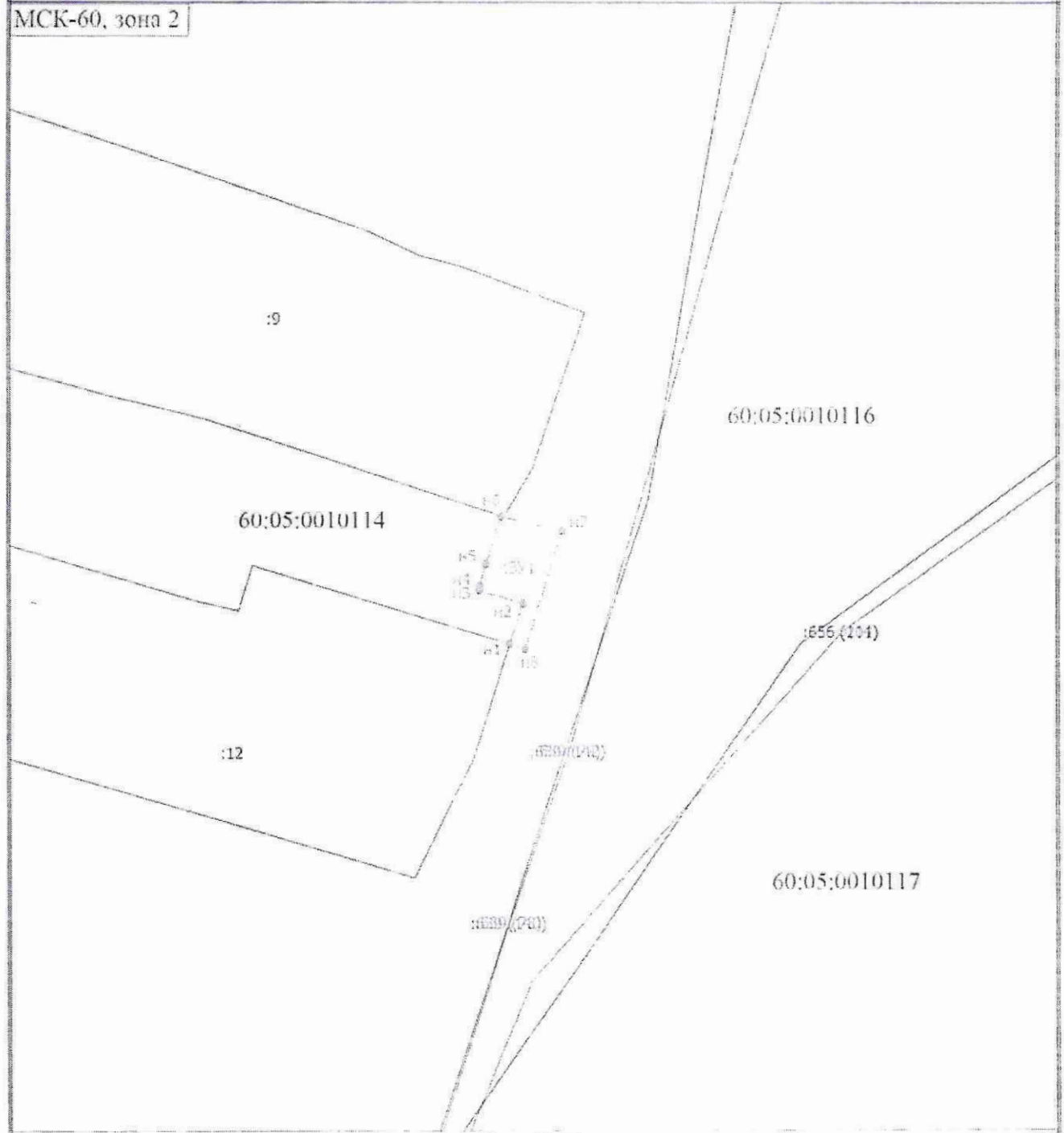
Площадь земельного участка 42 м²

(указывается проектная площадь образуемого земельного участка, вычисленная с использованием технологических и программных средств, в том числе размещенных на официальном сайте федерального органа исполнительной власти, уполномоченного Правительством Российской Федерации на осуществление государственного кадастрового учета, государственной регистрации прав, ведение Единого государственного реестра недвижимости и предоставление сведений, содержащихся в Едином государственном реестре недвижимости, в информационно-телекоммуникационной сети "Интернет" (далее - официальный сайт), с округлением до 1 квадратного метра. Указанное значение площади земельного участка может быть уточнено при проведении кадастровых работ не более чем на десять процентов)

| Обозначение характерных точек границ | Координаты, м | |
|--------------------------------------|--|------------|
| | (указываются в случае подготовки схемы расположения земельного участка с использованием технологических и программных средств, в том числе размещенных на официальном сайте. Значения координат, полученные с использованием указанных технологических и программных средств, указываются с округлением до 0,01 метра) | |
| | X | Y |
| 1 | 2 | 3 |
| 1 | 502119.97 | 2191010.61 |
| 2 | 502123.44 | 2191011.76 |
| 3 | 502124.61 | 2191008.04 |
| 4 | 502124.97 | 2191008.09 |
| 5 | 502126.90 | 2191008.60 |
| 6 | 502131.02 | 2191009.87 |
| 7 | 502129.77 | 2191015.09 |
| 8 | 502119.51 | 2191011.94 |
| 1 | 502119.97 | 2191010.61 |

Схема расположения земельного участка или земельных участков на кадастровом плане территории

МСК-60, зона 2



Условные обозначения

- | | | | |
|--|--|--|---|
| <p>— — — — —</p> <p>#1</p> <p>— — — — —</p> <p>:9</p> <p>:639 (78)</p> | <p>- Часть границы, местоположение которой определено при выполнении кадастровых работ</p> <p>- Обозначение новой характерной точки</p> <p>- Часть контура, образованного проециацией существующего в ЕИРН наземного конструктивного элемента здания, сооружения, объекта незавершенного строительства</p> <p>- Кадастровый номер земельного участка</p> <p>- Обозначение контура сооружения</p> | <p>•</p> <p>○</p> <p>○</p> <p>:371</p> <p>:60:05:0010114</p> | <p>- Характерная точка границы, сведения о которой позволяют однозначно определить ее положение по местности</p> <p>- Часть границы, сведения ЕИРН в которой позволяют однозначно определить ее положение по местности</p> <p>- Характерная точка границ земельного участка, сведения о которой отсутствуют в ЕИРН, местоположение которой определено при кадастровых работах (показ характерная точка)</p> <p>- Образованый земельный участок</p> <p>- Номер кадастрового квартала</p> |
|--|--|--|---|

Утверждена

Постановлением

(наименование документа об утверждении, включая наименования

Администрации ГП «Дно»

органов государственной власти или органов местного

самоуправления, принявших решение об утверждении схемы

или подписавших соглашение о передаче/делении земельных участков)

от

27.09.2023 г.

81



**Схема расположения земельного участка или земельных участков
на кадастровом плане территории**

Условный номер земельного участка

(указывается в случае, если предусматривается образование двух и более земельных участков)

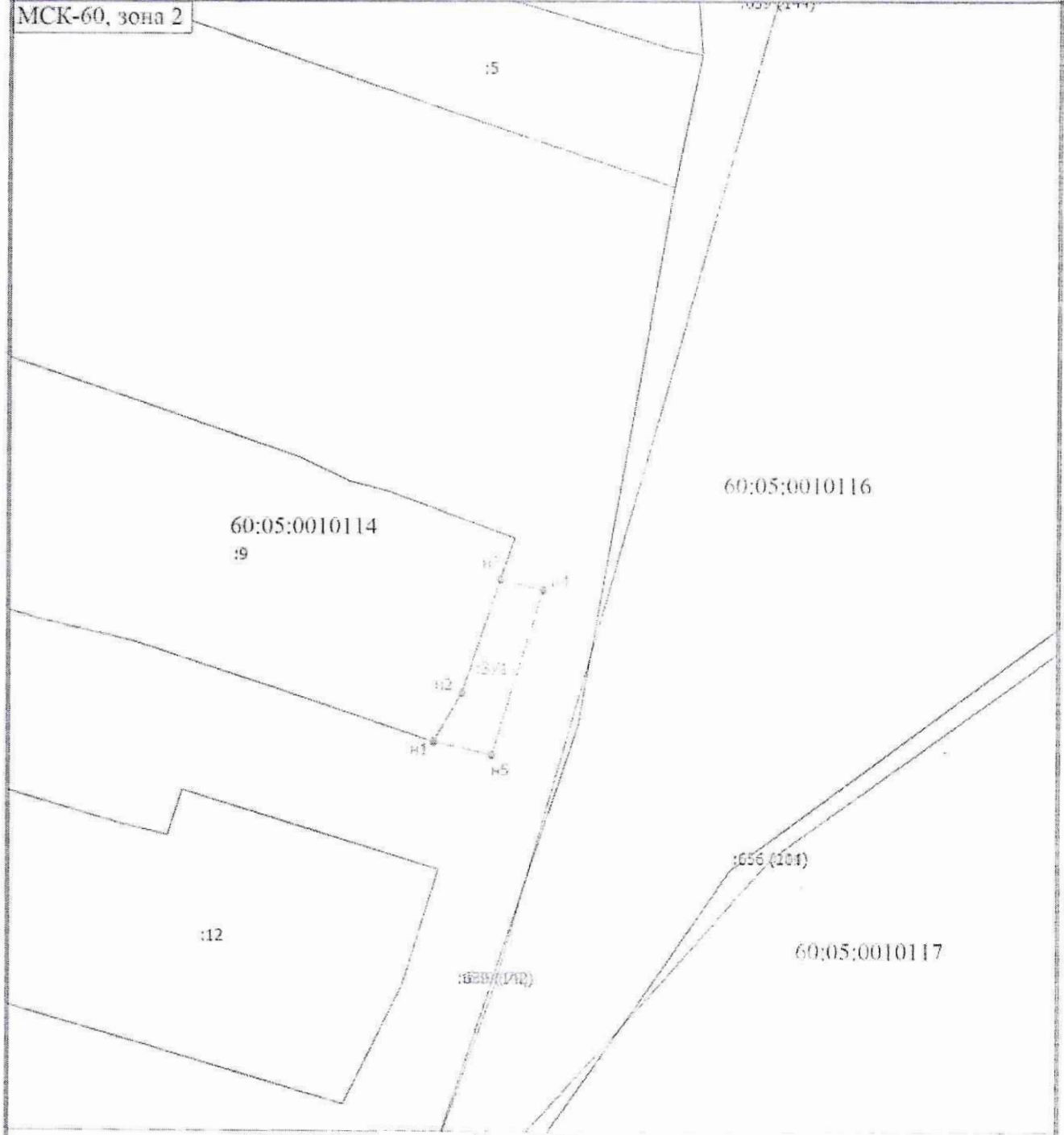
Площадь земельного участка 61 м²

(указывается проектная площадь образуемого земельного участка, вычисленная с использованием технологических и программных средств, в том числе размещенных на официальном сайте федерального органа исполнительной власти, уполномоченного Правительством Российской Федерации на осуществление государственного кадастрового учета, государственной регистрации прав, ведение Единого государственного реестра недвижимости и предоставление сведений, содержащихся в Едином государственном реестре недвижимости, в информационно-телекоммуникационной сети "Интернет" (далее - официальный сайт), с округлением до 1 квадратного метра. Указанное значение площади земельного участка может быть уточнено при проведении кадастровых работ не более чем на десять процентов)

| Обозначение характерных точек границ | Координаты, м | |
|--------------------------------------|--|------------|
| | (указываются в случае подготовки схемы расположения земельного участка с использованием технологических и программных средств, в том числе размещенных на официальном сайте. Значения координат, полученные с использованием указанных технологических и программных средств, указываются с округлением до 0,01 метра) | |
| | X | Y |
| 1 | 2 | 3 |
| 1 | 502130.98 | 2191010.15 |
| 2 | 502135.15 | 2191012.57 |
| 3 | 502144.95 | 2191015.83 |
| 4 | 502144.02 | 2191019.46 |
| 5 | 502129.83 | 2191015.11 |
| 1 | 502130.98 | 2191010.15 |

Схема расположения земельного участка или земельных участков на кадастровом плане территории

МСК-60, зона 2



Условные обозначения

- | | | | |
|--|---|---|---|
| <p>— — — — —</p> <p>•</p> <p>•</p> <p>— — — — —</p> <p>:5</p> <p>60:05:0010114</p> | <p>- Часть границы, местоположение которой определено при выполнении кадастровых работ</p> <p>- Обозначение новой характерной точки</p> <p>- Часть контура, образованного проекцией существующего в ЕИРН наземного конструктивного элемента здания, сооружения, объекта незавершенного строительства</p> <p>- Кадастровый номер земельного участка</p> <p>и Номер кадастрового квартала</p> | <p>•</p> <p>•</p> <p>•</p> <p>:639 (79)</p> | <p>- Характерная точка границы, сведения о которой невозможно однозначно определить ее положение на местности</p> <p>- Часть границы, сведения ЕИРН о которой невозможно однозначно определить ее положение на местности</p> <p>- Характерная точка границы земельного участка, сведения о которой отсутствуют в ЕИРН, местоположение которой определено при выполнении работ (новая характерная точка)</p> <p>- Образующий земельный участок</p> <p>- Обозначение контура сооружения</p> |
|--|---|---|---|

Утверждена

Постановлением

(наименование документа об утверждении, включая наименования

Администрации ПП «Дно»

органов государственной власти или органов местного

самоуправления, принявших решение об утверждении схемы

или подписавших соглашение о передаче/определении земельных участков)

от

27.09*2023

№

81

Схема расположения земельного участка или земельных участков
на кадастровом плане территории

Условный номер земельного участка

(указывается в случае, если предусматривается образование двух и более земельных участков)

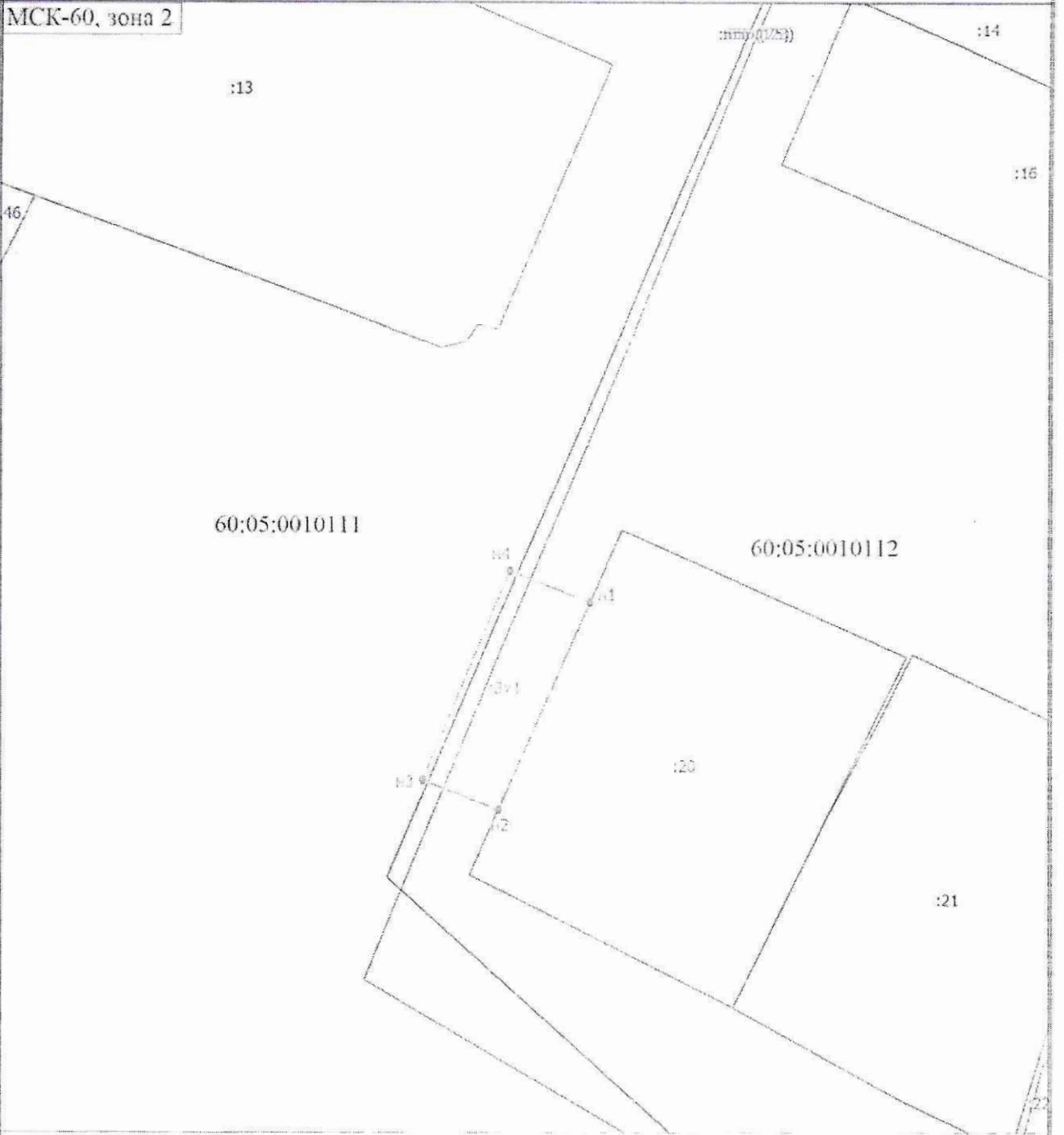
Площадь земельного участка 139 м²

(указывается проектная площадь образуемого земельного участка, вычисленная с использованием технологических и программных средств, в том числе размещенных на официальном сайте федерального органа исполнительной власти, уполномоченного Правительством Российской Федерации на осуществление государственного кадастрового учета, государственной регистрации прав, ведение Единого государственного реестра недвижимости и предоставление сведений, содержащихся в Едином государственном реестре недвижимости, в информационно-телекоммуникационной сети "Интернет" (далее - официальный сайт), с округлением до 1 квадратного метра. Указанное значение площади земельного участка может быть уточнено при проведении кадастровых работ не более чем на десять процентов)

| Обозначение характерных точек границ | Координаты, м | |
|--------------------------------------|---------------|------------|
| | X | Y |
| 1 | 2 | 3 |
| 1 | 501999.27 | 2190508.72 |
| 2 | 501981.45 | 2190500.92 |
| 3 | 501984.03 | 2190494.49 |
| 4 | 502002.01 | 2190501.93 |
| 1 | 501999.27 | 2190508.72 |

Схема расположения земельного участка или земельных участков на кадастровом плане территории

МСК-60, зона 2



Масштаб 1:500

Условные обозначения

| | |
|---|---|
| <p>— — — — — - Часть границы, местоположение которой определено при выполнении кадастровых работ</p> <p>н1 - Обозначение новой характерной точки</p> <p>— — — — — - Часть контура, образованного проекцией существующего в ЕГРН наземного конструктивного элемента здания, сооружения, объекта незавершенного строительства</p> <p>:13 - Кадастровый номер земельного участка</p> <p>60:05:0000000 - Номер кадастрового квартала</p> | <p>• - Характерная точка границы, сведения о которой позволяют однозначно определить ее положение на местности</p> <p>— — — — — - Часть границы, сведения ЕГРН о которой позволяют однозначно определить ее положение на местности</p> <p>• - Характерная точка границы земельного участка, сведения о которой отсутствуют в ЕГРН, местоположение которой определено при кадастровых работах (новая характерная точка)</p> <p>▣ - Образующий земельный участок</p> <p>▣ - Обозначение контура сооружения</p> |
|---|---|

Утверждена

Постановлением

(наименование документа об утверждении, включая наименования

Администрации ГП "Дно"

органов государственной власти или органов местного

самоуправления, принявших решение об утверждении схемы

или подписавших соглашение о перераспределении земельных участков)

от

27.09.2023

81



Схема расположения земельного участка или земельных участков на кадастровом плане территории

Условный номер земельного участка

(указывается в случае, если предусматривается образование двух и более земельных участков)

Площадь земельного участка 566 м²

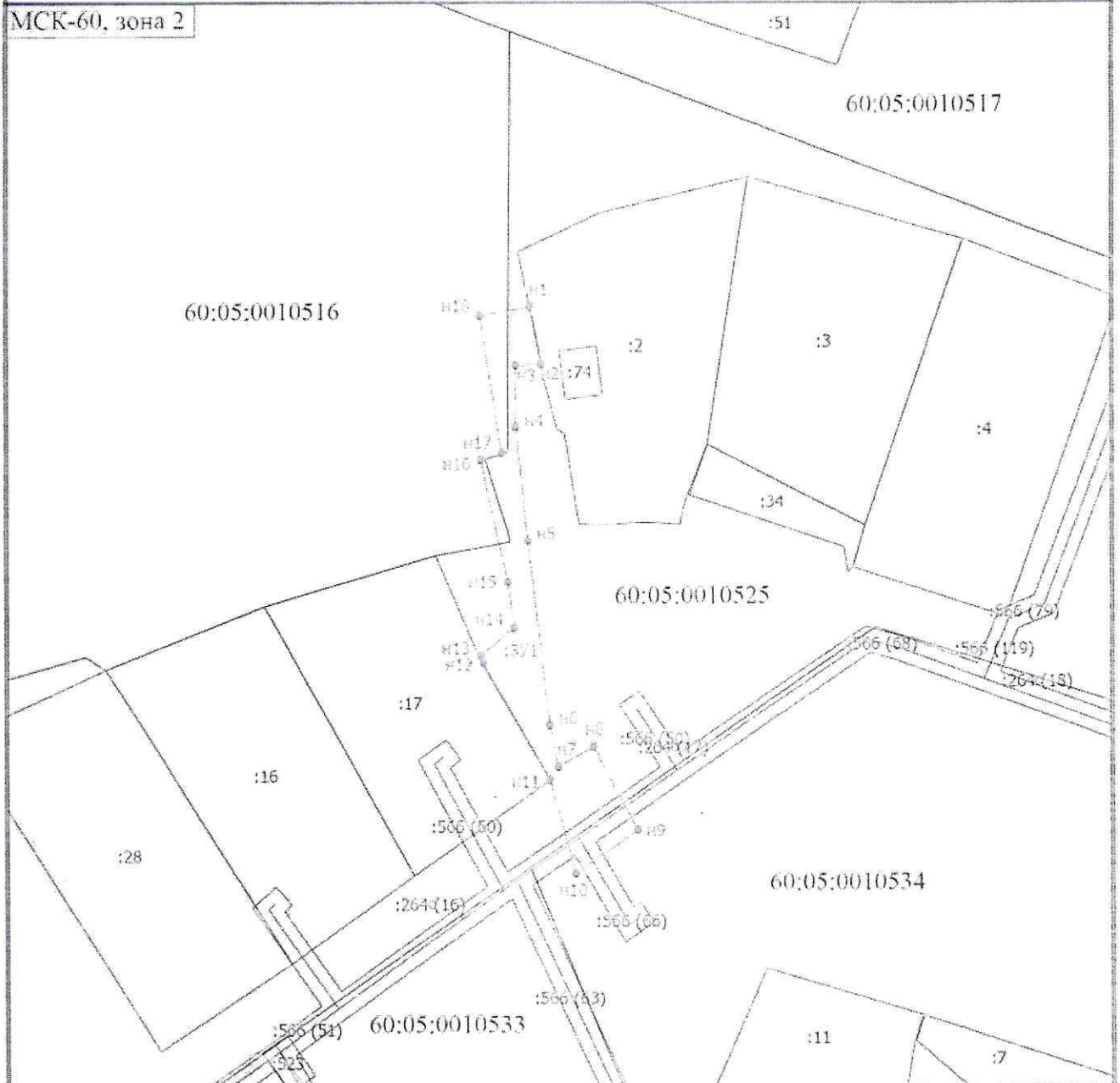
(указывается проектная площадь образуемого земельного участка, вычисленная с использованием технологических и программных средств, в том числе размещенных на официальном сайте федерального органа исполнительной власти, уполномоченного Правительством Российской Федерации на осуществление государственного кадастрового учета, государственной регистрации прав, ведение Единого государственного реестра недвижимости и предоставление сведений, содержащихся в Едином государственном реестре недвижимости, в информационно-телекоммуникационной сети "Интернет" (далее - официальный сайт), с округлением до 1 квадратного метра. Указанное значение площади земельного участка может быть уточнено при проведении кадастровых работ не более чем на десять процентов)

| Обозначение характерных точек границ | Координаты, м | |
|--------------------------------------|--|------------|
| | (указываются в случае подготовки схемы расположения земельного участка с использованием технологических и программных средств, в том числе размещенных на официальном сайте. Значения координат, полученные с использованием указанных технологических и программных средств, указываются с округлением до 0,01 метра) | |
| | X | Y |
| 1 | 2 | 3 |
| 1 | 500903.97 | 2192192.59 |
| 2 | 500894.73 | 2192194.43 |
| 3 | 500894.53 | 2192190.27 |
| 4 | 500884.44 | 2192190.28 |
| 5 | 500865.98 | 2192192.24 |
| 6 | 500835.49 | 2192195.73 |
| 7 | 500828.73 | 2192197.07 |
| 8 | 500831.97 | 2192202.68 |
| 9 | 500818.58 | 2192209.86 |
| 10 | 500811.53 | 2192199.79 |
| 11 | 500826.64 | 2192195.74 |
| 12 | 500845.80 | 2192184.99 |
| 13 | 500846.93 | 2192184.57 |
| 14 | 500851.56 | 2192189.92 |
| 15 | 500859.26 | 2192188.98 |
| 16 | 500879.17 | 2192184.60 |
| 17 | 500880.28 | 2192188.00 |
| 18 | 500902.44 | 2192184.52 |

| Обозначение характерных точек границ | Координаты, м (указываются в случае подготовки схемы расположения земельного участка с использованием технологических и программных средств, в том числе размещенных на официальном сайте. Значения координат, полученные с использованием указанных технологических и программных средств, указываются с округлением до 0,01 метра) | |
|--------------------------------------|---|------------|
| | X | Y |
| 1 | 2 | 3 |
| 1 | 500903.97 | 2192192.59 |
| | | |

Схема расположения земельного участка или земельных участков на кадастровом плане территории

МСК-60, зона 2



Масштаб 1:1000

Условные обозначения

| | | | |
|--|--|--|--|
| <p>— — — — —</p> <p>н1</p> <p>— — — — —</p> <p>:51</p> <p>60:05:0000000</p> <p>:264 (16)</p> | <p>- Часть границы, местоположение которой определено при выполнении кадастровых работ</p> <p>- Обозначение новой характерной точки</p> <p>- Часть контура, образованного проекцией существующего в ЕГРН подземного конструктивного элемента здания, сооружения, объекта незавершенного строительства</p> <p>- Кадастровый номер земельного участка</p> <p>- Номер кадастрового квартала</p> <p>- Обозначение контура сооружения</p> | <p>•</p> <p>— — — — —</p> <p>•</p> <p>•</p> <p>•</p> <p>•</p> <p>•</p> <p>•</p> <p>•</p> | <p>- Характерная точка границы, сведения о которой позволяют однозначно определить ее положение на местности</p> <p>- Часть границы, сведения ЕГРН о которой позволяют однозначно определить ее положение на местности</p> <p>- Характерная точка границы земельного участка, сведения о которой отсутствуют в ЕГРН, местоположение которой определено при кадастровых работах (новая характерная точка)</p> <p>- Образованный земельный участок</p> <p>- Кадастровый номер здания</p> <p>- Кадастровый номер сооружения</p> |
|--|--|--|--|