

Утверждена

Постановлением

(наименование документа об утверждении, включая наименования

Администрации ГП "Дно"

органов государственной власти или органов местного

самоуправления, принявших решение об утверждении схемы

или подписавших соглашение о перераспределении земельных участков)

от

27.09.2023

№

179



Схема расположения земельного участка или земельных участков на кадастровом плане территории

Условный номер земельного участка

(указывается в случае, если предусматривается образование двух и более земельных участков)

Площадь земельного участка 2030 м²

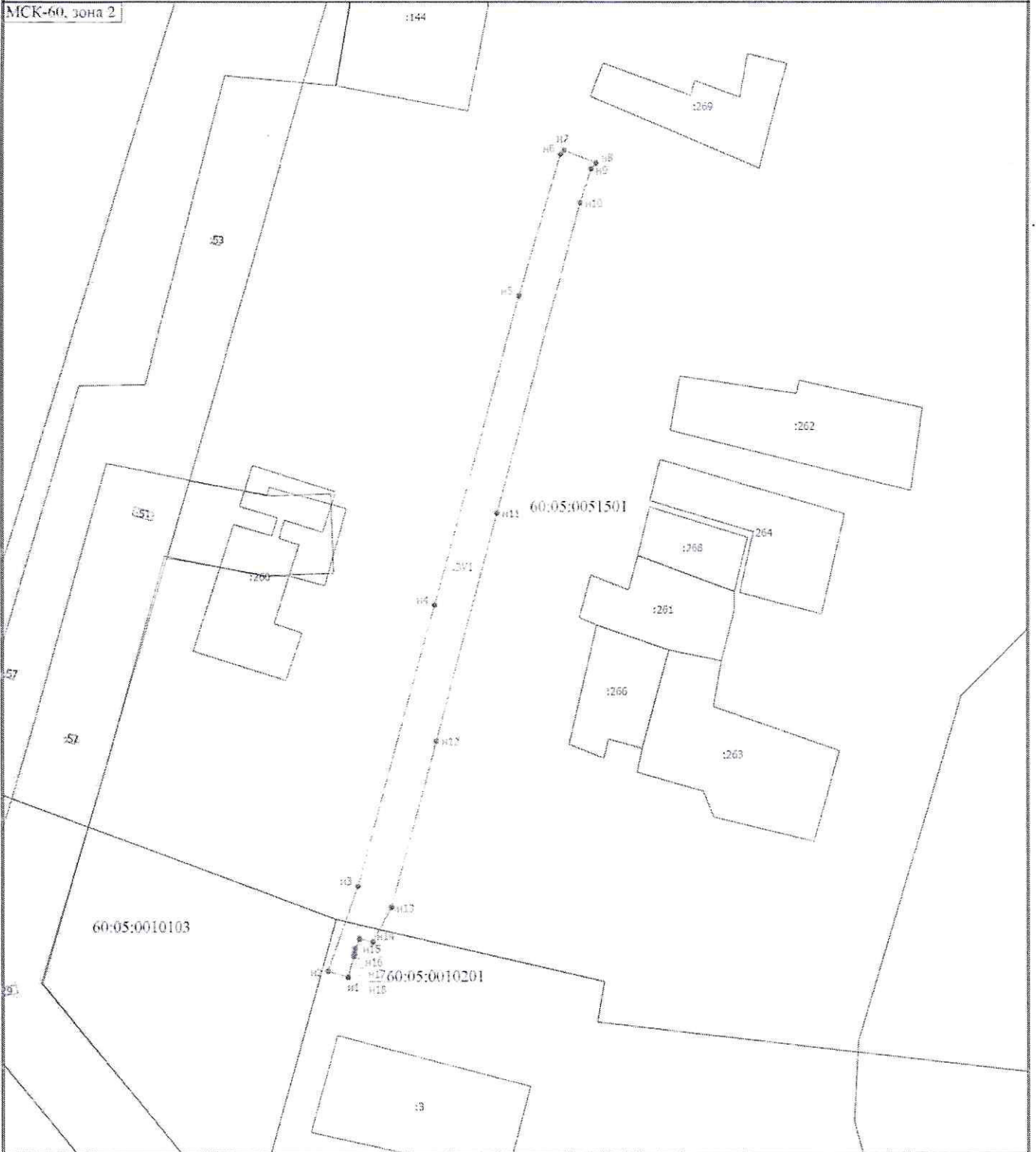
(указывается проектная площадь образуемого земельного участка, вычисленная с использованием технологических и программных средств, в том числе размещенных на официальном сайте федерального органа исполнительной власти, уполномоченного Правительством Российской Федерации на осуществление государственного кадастрового учета, государственной регистрации прав, ведение Единого государственного реестра недвижимости и предоставление сведений, содержащихся в Едином государственном реестре недвижимости, в информационно-телекоммуникационной сети "Интернет" (далее - официальный сайт), с округлением до 1 квадратного метра. Указанное значение площади земельного участка может быть уточнено при проведении кадастровых работ не более чем на десять процентов)

Обозначение характерных точек границ	Координаты, м	
	(указываются в случае подготовки схемы расположения земельного участка с использованием технологических и программных средств, в том числе размещенных на официальном сайте. Значения координат, полученные с использованием указанных технологических и программных средств, указываются с округлением до 0,01 метра)	
	X	Y
1	2	3
1	502534.25	2191302.98
2	502535.81	2191297.73
3	502557.95	2191305.59
4	502631.42	2191325.70
5	502712.23	2191347.62
6	502748.80	2191358.30
7	502749.81	2191359.20
8	502746.58	2191367.58
9	502745.08	2191366.28
10	502736.29	2191363.39
11	502655.73	2191341.88
12	502595.84	2191326.13
13	502552.50	2191314.39
14	502543.42	2191309.44
15	502544.21	2191305.95
16	502541.67	2191304.89
17	502540.43	2191304.69
18	502539.71	2191304.49

Обозначение характерных точек границ	Координаты, м (указываются в случае подготовки схемы расположения земельного участка с использованием технологических и программных средств, в том числе размещенных на официальном сайте. Значения координат, полученные с использованием указанных технологических и программных средств, указываются с округлением до 0,01 метра)	
	X	Y
1	2	3
1	502534.25	2191302.98

Схема расположения земельного участка или земельных участков на кадастровом плане территории

МСК-60, зона 2



Условные обозначения:

- | | | | |
|---|--|--|--|
| <p>н1</p> <p>:29</p> <p>60:05:0010103</p> | <ul style="list-style-type: none"> - Часть границы, местоположение которой определено при выполнении кадастровых работ - Обозначение новой характерной точки - Часть контура, образованного прерывистой существующей в ЕИПН полноточной конструктивной линией здания, сооружением, объектом планировки/строительства - Кадастровый номер земельного участка - Номер кадастрового квартала | <p>•</p> <p>—</p> <p>●</p> <p>:391</p> | <ul style="list-style-type: none"> - Характерная точка границы, сведения о которой позволяют однозначно определить ее положение на местности - Часть границы, сведения ЕИПН о которой позволяют однозначно определить ее положение на местности - Характерная точка границы земельного участка, сведения о которой отсутствуют в ЕИПН, местоположение которой определено при кадастровых работах (формах кадастровых работ) - Образованный земельный участок |
|---|--|--|--|

Утверждена

Постановление

(наименование документа об утверждении, включая наименования

Администрация ул. Пч Дноч

органов государственной власти или органов местного

самоуправления, принявших решение об утверждении схемы

или подписавших соглашение о перераспределении земельных участков)

от 27.09.2022 № 79

**Схема расположения земельного участка или земельных участков
на кадастровом плане территории**

Условный номер земельного участка

(указывается в случае, если предусматривается образование двух и более земельных участков)

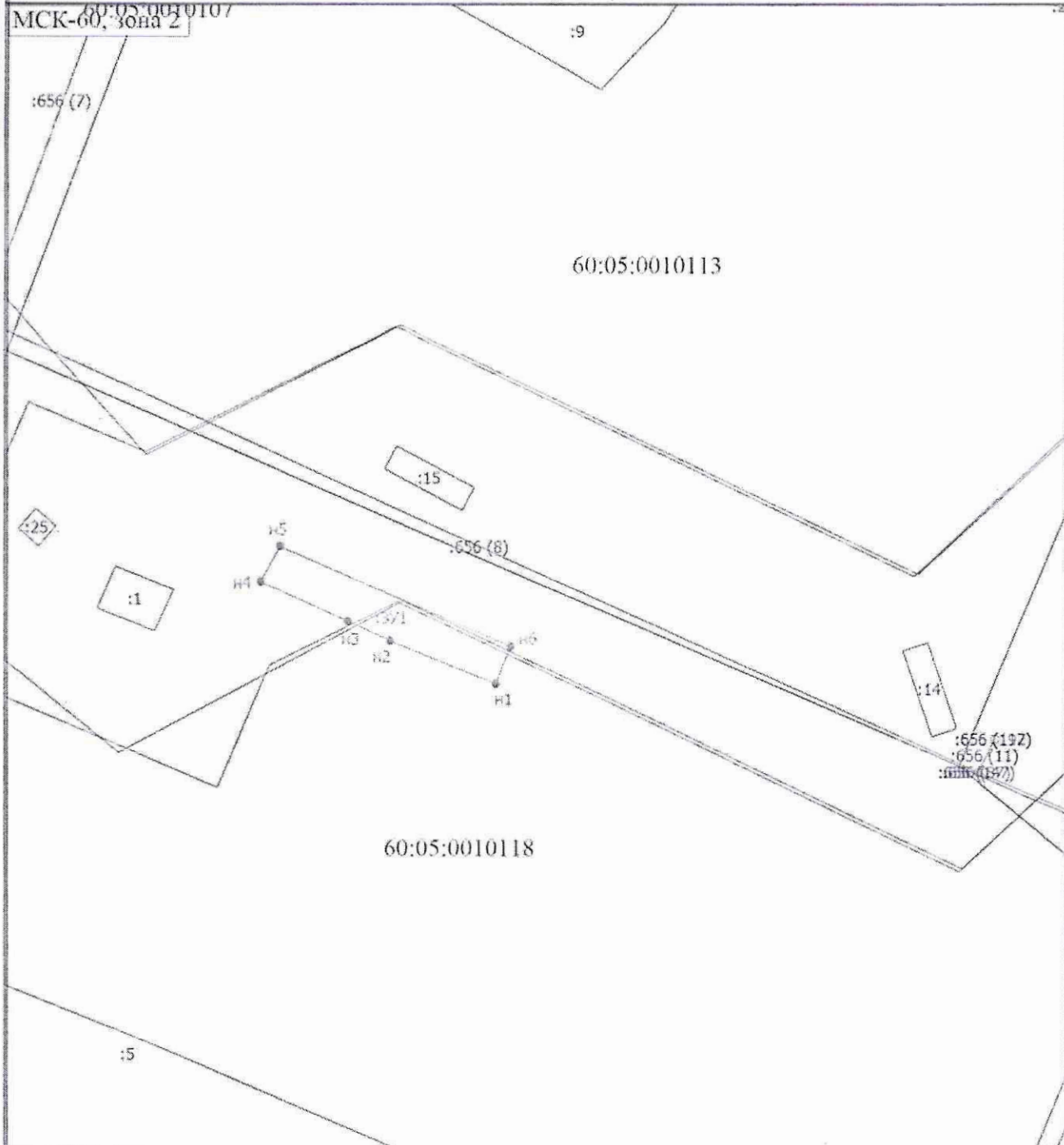
Площадь земельного участка 76 м²

(указывается проектная площадь образуемого земельного участка, вычисленная с использованием технологических и программных средств, в том числе размещенных на официальном сайте федерального органа исполнительной власти, уполномоченного Правительством Российской Федерации на осуществление государственного кадастрового учета, государственной регистрации прав, ведение Единого государственного реестра недвижимости и предоставление сведений, содержащихся в Едином государственном реестре недвижимости, в информационно-телекоммуникационной сети "Интернет" (далее - официальный сайт), с округлением до 1 квадратного метра. Указанное значение площади земельного участка может быть уточнено при проведении кадастровых работ не более чем на десять процентов)

Обозначение характерных точек границ	Координаты, м	
	(указываются в случае подготовки схемы расположения земельного участка с использованием технологических и программных средств, в том числе размещенных на официальном сайте. Значения координат, полученные с использованием указанных технологических и программных средств, указываются с округлением до 0,01 метра)	
	X	Y
1	2	3
1	502148.75	2190726.64
2	502152.44	2190717.77
3	502154.12	2190714.15
4	502157.52	2190706.69
5	502160.53	2190708.36
6	502151.94	2190727.94
1	502148.75	2190726.64

Схема расположения земельного участка или земельных участков на кадастровом плане территории

МСК-60, зона 2
60:05:0010107



Масштаб 1:500

Условные обозначения

<p>— — — — — н1</p> <p>— — — — — :14 :656 (7)</p>	<p>- Часть границы, местоположение которой определено при выполнении кадастровых работ</p> <p>- Обозначение новой характерной точки</p> <p>- Часть контура, образованного проекцией существующего в ЕГРН наземного конструктивного элемента здания, сооружения, объекта незавершенного строительства</p> <p>- Кадастровый номер земельного участка</p> <p>- Обозначение контура сооружения</p>	<p>•</p> <p>— — — — —</p> <p>•</p> <p>:3У1</p> <p>60:05:0010118</p>	<p>- Характерная точка границы, сведения о которой позволяют однозначно определить ее положение на местности</p> <p>- Часть границы, сведения ЕГРН о которой позволяют однозначно определить ее положение на местности</p> <p>- Характерная точка границы земельного участка, сведения о которой отсутствуют в ЕГРН, местоположение которой определено при кадастровых работах (новая характерная точка)</p> <p>- Обрабатываемый земельный участок</p> <p>- Номер кадастрового квартала</p>
---	--	---	---

Утверждена

Постановлением

(наименование документа об утверждении, включая наименования

Администрации ГП "ДЮ"

органов государственной власти или органов местного

самоуправления, принявших решение об утверждении схемы

или подписавших соглашение о перераспределении земельных участков)

от

27.09.2023

№

29



Схема расположения земельного участка или земельных участков на кадастровом плане территории

Условный номер земельного участка

(указывается в случае, если предусматривается образование двух и более земельных участков)

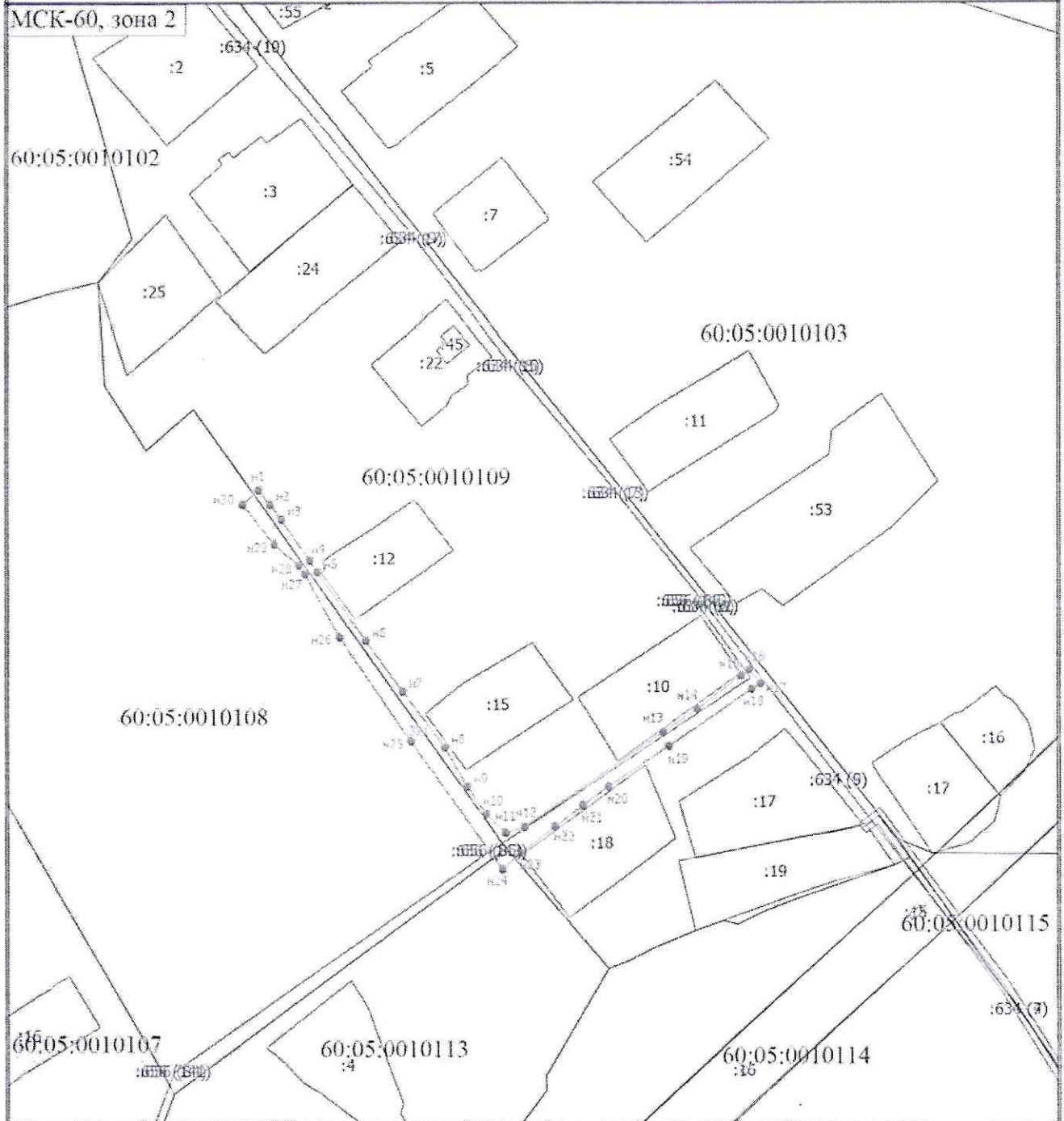
Площадь земельного участка 1587 м²

(указывается проектная площадь образуемого земельного участка, вычисленная с использованием технологических и программных средств, в том числе размещенных на официальном сайте федерального органа исполнительной власти, уполномоченного Правительством Российской Федерации на осуществление государственного кадастрового учета, государственной регистрации прав, ведение Единого государственного реестра недвижимости и предоставление сведений, содержащихся в Едином государственном реестре недвижимости, в информационно-телекоммуникационной сети "Интернет" (далее - официальный сайт), с округлением до 1 квадратного метра. Указанное значение площади земельного участка может быть уточнено при проведении кадастровых работ не более чем на десять процентов)

Обозначение характерных точек границ	Координаты, м	
	(указываются в случае подготовки схемы расположения земельного участка с использованием технологических и программных средств, в том числе размещенных на официальном сайте. Значения координат, полученные с использованием указанных технологических и программных средств, указываются с округлением до 0,01 метра)	
	X	Y
1	2	3
1	502488.37	2190753.56
2	502483.45	2190757.64
3	502478.36	2190761.51
4	502464.27	2190771.25
5	502460.17	2190773.83
6	502436.60	2190790.55
7	502419.12	2190803.24
8	502399.80	2190817.59
9	502386.43	2190825.10
10	502377.18	2190831.47
11	502370.80	2190838.22
12	502372.74	2190844.71
13	502405.19	2190891.91
14	502413.10	2190903.70
15	502424.54	2190918.85
16	502426.70	2190921.59
17	502421.86	2190925.43
18	502419.86	2190922.41

Обозначение характерных точек границ	Координаты, м (указываются в случае подготовки схемы расположения земельного участка с использованием технологических и программных средств, в том числе размещенных на официальном сайте. Значения координат, полученные с использованием указанных технологических и программных средств, указываются с округлением до 0,01 метра)	
	X	Y
1	2	3
19	502400.27	2190893.90
20	502386.53	2190873.12
21	502380.09	2190864.29
22	502372.93	2190854.90
23	502363.97	2190843.29
24	502358.23	2190837.09
25	502401.91	2190805.98
26	502437.75	2190781.50
27	502459.51	2190769.60
28	502462.52	2190767.47
29	502469.89	2190758.98
30	502483.48	2190748.12
1	502488.37	2190753.56

Схема расположения земельного участка или земельных участков на кадастровом плане территории



Масштаб 1:2000

Условные обозначения

	- Часть границы, местоположение которой определено при выполнении кадастровых работ		- Характерная точка границы, сведения о которой позволяют однозначно определить ее положение на местности
	- Обозначение новой характерной точки		- Часть границы, сведения ЕГРН в которой позволяют однозначно определить ее положение на местности
	- Часть контура, образованного проекцией существующего в ЕГРН наземного конструктивного элемента здания, сооружения, объекта незавершенного строительства		- Характерная точка границы земельного участка, сведения о которой отсутствуют в ЕГРН, местоположение которой определено при кадастровых работах (новая характерная точка)
:15	- Кадастровый номер земельного участка	:3У1	- Образующий земельный участок
60:05:0000000	- Номер кадастрового квартала	:45	- Кадастровый номер здания
:634 (4)	- Обозначение контура сооружения	:159 (1)	- Обозначение контура здания

Утверждена

Постановлением

(наименование документа об утверждении, включая наименования

Администрации ГП "Дно"

органов государственной власти или органов местного

самоуправления, принявших решение об утверждении схемы

или подписавших соглашение о перераспределении земельных участков)

от

27.09.2023

№

79

**Схема расположения земельного участка или земельных участков
на кадастровом плане территории**

Условный номер земельного участка

(указывается в случае, если предусматривается образование двух и более земельных участков)

Площадь земельного участка 57 м²

(указывается проектная площадь образуемого земельного участка, вычисленная с использованием технологических и программных средств, в том числе размещенных на официальном сайте федерального органа исполнительной власти, уполномоченного Правительством Российской Федерации на осуществление государственного кадастрового учета, государственной регистрации прав, ведение Единого государственного реестра недвижимости и предоставление сведений, содержащихся в Едином государственном реестре недвижимости, в информационно-телекоммуникационной сети "Интернет" (далее - официальный сайт), с округлением до 1 квадратного метра. Указанное значение площади земельного участка может быть уточнено при проведении кадастровых работ не более чем на десять процентов)

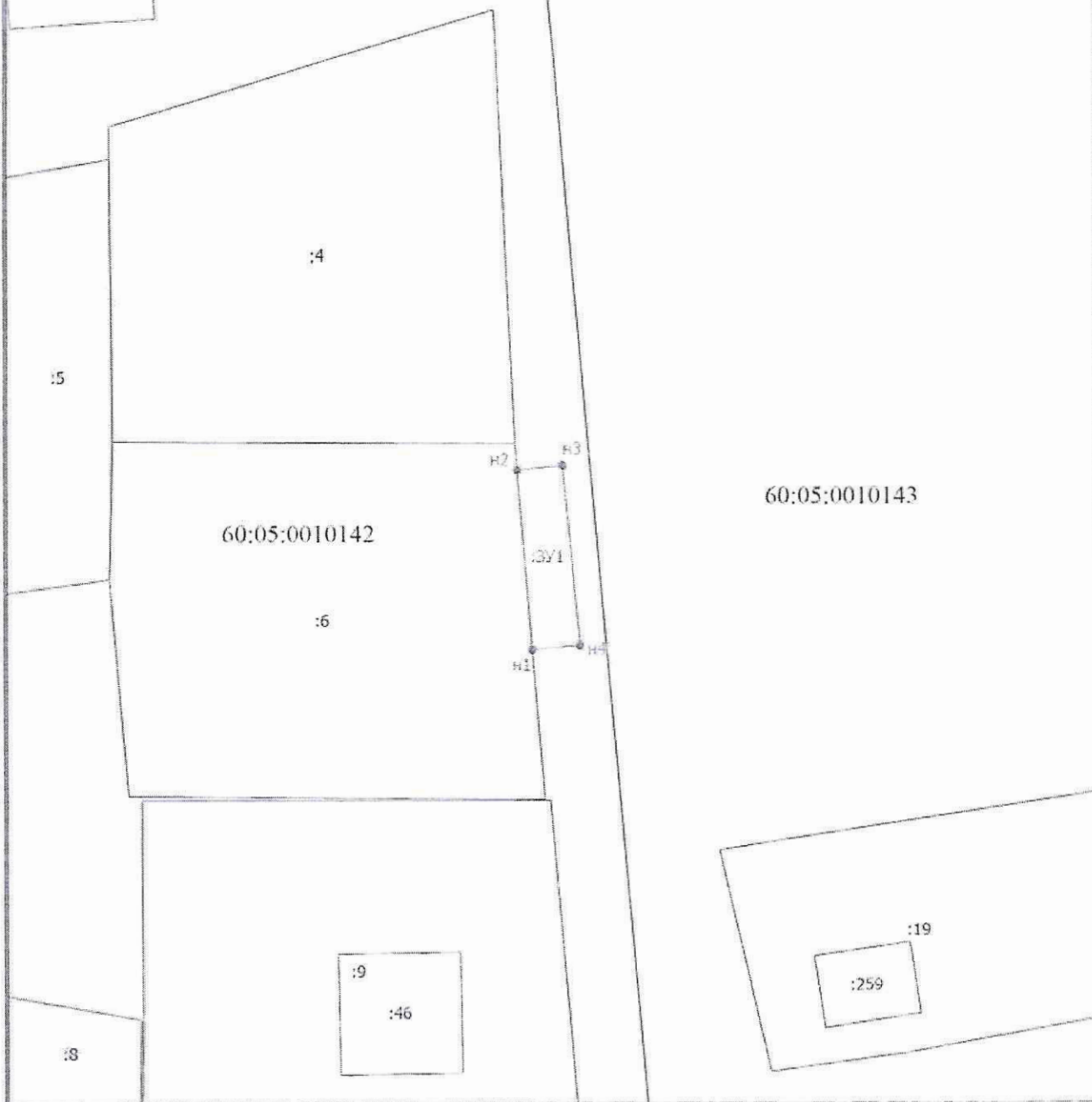
Обозначение характерных точек границ	Координаты, м	
	(указываются в случае подготовки схемы расположения земельного участка с использованием технологических и программных средств, в том числе размещенных на официальном сайте. Значения координат, полученные с использованием указанных технологических и программных средств, указываются с округлением до 0,01 метра)	
	X	Y
1	2	3
1	501451.53	2191169.92
2	501466.45	2191168.70
3	501466.83	2191172.42
4	501451.89	2191173.82
1	501451.53	2191169.92

Схема расположения земельного участка или земельных участков на кадастровом плане территории

МСК-60, зона 2

:160

:10



Масштаб 1:500

Условные обозначения

	- Часть границы, местоположение которой определено при выполнении кадастровых работ		- Характерная точка границы, сведения о которой позволяют однозначно определить ее положение на местности
	- Обозначение новой характерной точки		- Часть границы, сведения ЕИРН о которой позволяют однозначно определить ее положение на местности
	- Часть контура, образованного проекцией существующего в ЕИРН наземного конструктивного элемента здания, сооружения, объекта незавершенного строительства		- Характерная точка границы земельного участка, сведения о которой отсутствуют в ЕИРН, местоположение которой определено при кадастровых работах (новая характерная точка)
	- Кадастровый номер земельного участка		- Обрабатываемый земельный участок
	- Номер кадастрового квартала		- Кадастровый номер здания

Утверждена

Постановлением

(наименование документа об утверждении, включая наименования

Администрации ГП 9 Дно

органов государственной власти или органов местного

самоуправления, принявших решение об утверждении схемы

или подписавших соглашение о перераспределении земельных участков)

от

27.09.2023г.

№

79

**Схема расположения земельного участка или земельных участков
на кадастровом плане территории**

Условный номер земельного участка

(указывается в случае, если предусматривается образование двух и более земельных участков)

Площадь земельного участка 65 м²

(указывается проектная площадь образуемого земельного участка, вычисленная с использованием технологических и программных средств, в том числе размещенных на официальном сайте федерального органа исполнительной власти, уполномоченного Правительством Российской Федерации на осуществление государственного кадастрового учета, государственной регистрации прав, ведение Единого государственного реестра недвижимости и предоставление сведений, содержащихся в Едином государственном реестре недвижимости, в информационно-телекоммуникационной сети "Интернет" (далее - официальный сайт), с округлением до 1 квадратного метра. Указанное значение площади земельного участка может быть уточнено при проведении кадастровых работ не более чем на десять процентов)

**Обозначение характерных точек
границ**

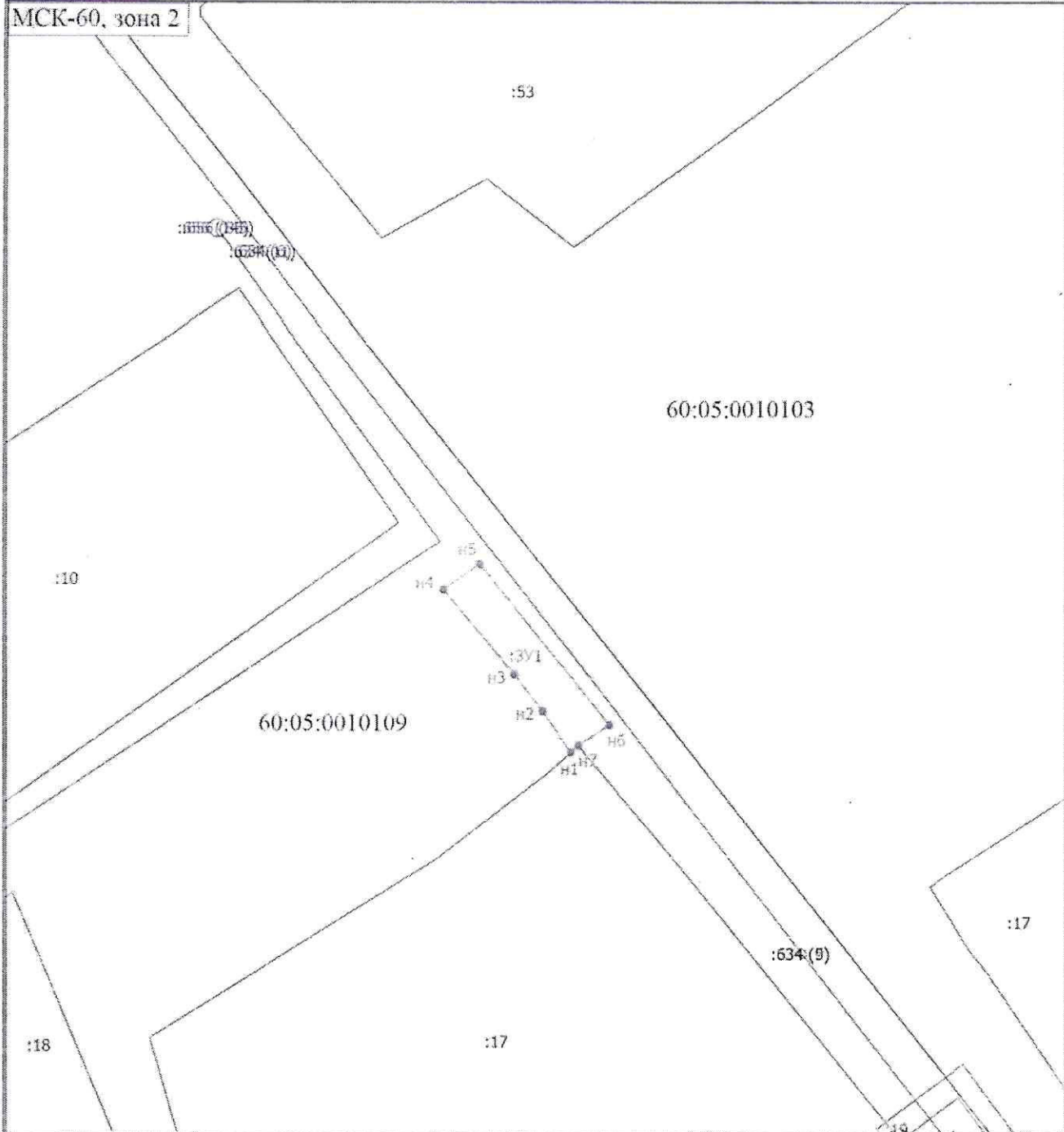
Координаты, м

(указываются в случае подготовки схемы расположения земельного участка с использованием технологических и программных средств, в том числе размещенных на официальном сайте. Значения координат, полученные с использованием указанных технологических и программных средств, указываются с округлением до 0,01 метра)

	X	Y
1	2	3
1	502405.81	2190933.08
2	502409.32	2190930.71
3	502412.45	2190928.32
4	502419.69	2190922.36
5	502421.86	2190925.43
6	502408.14	2190936.33
7	502406.40	2190933.72
1	502405.81	2190933.08

Схема расположения земельного участка или земельных участков на кадастровом плане территории

МСК-60, зона 2



Масштаб 1:500

Условные обозначения

<p>— — — — —</p> <p>H1</p> <p>— — — — —</p> <p>:17</p> <p>:634 (5)</p>	<p>- Часть границы, местоположение которой определено при выполнении кадастровых работ</p> <p>- Обозначение новой характерной точки</p> <p>- Часть контура, образованного проекцией существующего в ЕГРН наземного конструктивного элемента здания, сооружения, объекта незавершенного строительства</p> <p>- Кадастровый номер земельного участка</p> <p>- Обозначение контура сооружения</p>	<p>•</p> <p>— — — — —</p> <p>•</p> <p>60:05:0010109</p> <p>:3У1</p>	<p>- Характерная точка границы, сведения о которой позволяют однозначно определить ее положение на местности</p> <p>- Часть границы, сведения ЕГРН о которой позволяют однозначно определить ее положение на местности</p> <p>- Характерная точка границы земельного участка, сведения о которой отсутствуют в ЕГРН, местоположение которой определено при кадастровых работах (новая характерная точка)</p> <p>- Номер кадастрового квартала</p> <p>- Образовательный земельный участок</p>
--	--	---	--

Утверждена

Постановлением

(наименование документа об утверждении, включая наименования

Администрации ГП ч 2 № 7

органов государственной власти или органов местного

самостоятельного управления, принявший решение об утверждении схемы

или подписавший соглашение о перераспределении земельных участков)

от

27.09.2023

№

79

**Схема расположения земельного участка или земельных участков
на кадастровом плане территории**

Условный номер земельного участка

(указывается в случае, если предусматривается образование двух и более земельных участков)

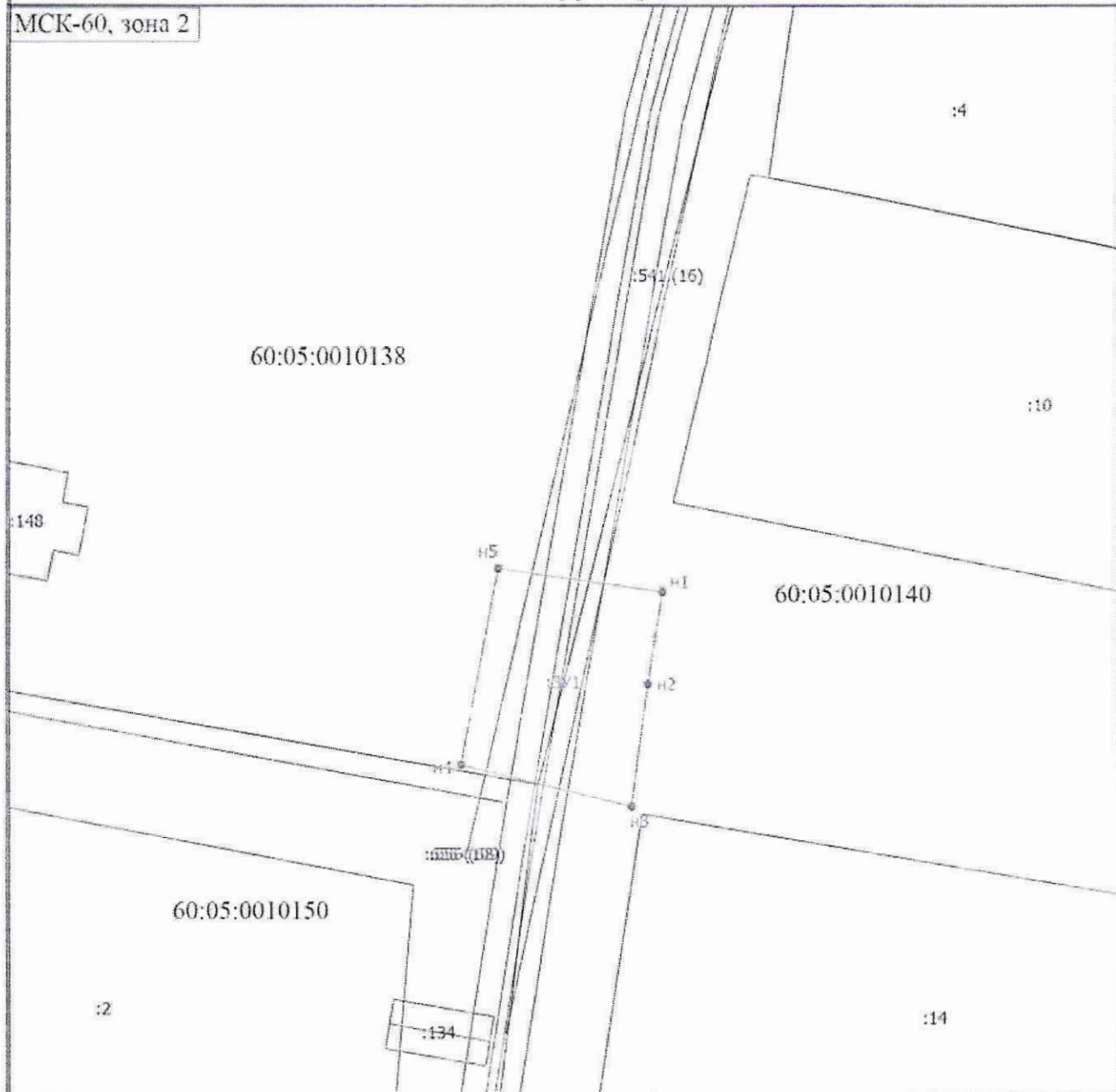
Площадь земельного участка 232 м²

(указывается проектная площадь образуемого земельного участка, вычисленная с использованием технологических и программных средств, в том числе размещенных на официальном сайте федерального органа исполнительной власти, уполномоченного Правительством Российской Федерации на осуществление государственного кадастрового учета, государственной регистрации прав, ведение Единого государственного реестра недвижимости и предоставление сведений, содержащихся в Едином государственном реестре недвижимости, в информационно-телекоммуникационной сети "Интернет" (далее - официальный сайт), с округлением до 1 квадратного метра. Указанное значение площади земельного участка может быть уточнено при проведении кадастровых работ не более чем на десять процентов)

Обозначение характерных точек границ	Координаты, м	
	(указываются в случае подготовки схемы расположения земельного участка с использованием технологических и программных средств, в том числе размещенных на официальном сайте. Значения координат, полученные с использованием указанных технологических и программных средств, указываются с округлением до 0,01 метра)	
	X	Y
1	2	3
1	501344.38	2190699.31
2	501336.91	2190698.15
3	501326.88	2190696.79
4	501330.28	2190683.09
5	501346.29	2190686.08
1	501344.38	2190699.31

Схема расположения земельного участка или земельных участков на кадастровом плане территории

МСК-60, зона 2



Масштаб 1:500

Условные обозначения

	- Часть границы, местоположение которой определено при выполнении кадастровых работ		- Характерная точка границы, сведения о которой позволяют однозначно определить ее положение на местности
H1	- Обозначение новой характерной точки		- Часть границы, сведения ЕИРН о которой позволяют однозначно определить ее положение на местности
	- Часть контура, образованного проекцией существующего в ЕИРН подземного конструктивного элемента здания, сооружения, объекта незавершенного строительства		- Характерная точка границы земельного участка, сведения о которой отсутствуют в ЕИРН, местоположение которой определено при кадастровых работах (новая характерная точка)
:4	- Кадастровый номер земельного участка	:ЗУ1	- Образуемый земельный участок
60:05:0000000	- Номер кадастрового квартала	:148	- Кадастровый номер здания
:134	- Кадастровый номер сооружения	:541 (16)	- Обозначение контура сооружения

Утверждена

Постановлением

(наименование документа об утверждении, включая наименования

Администрации ГП "Дно"

органов государственной власти или органов местного

самоуправления, принявших решение об утверждении схемы

или подписавших постановление о перераспределении земельных участков)

от

27.09.2023

79

**Схема расположения земельного участка или земельных участков
на кадастровом плане территории**

Условный номер земельного участка

(указывается в случае, если предусматривается образование двух и более земельных участков)

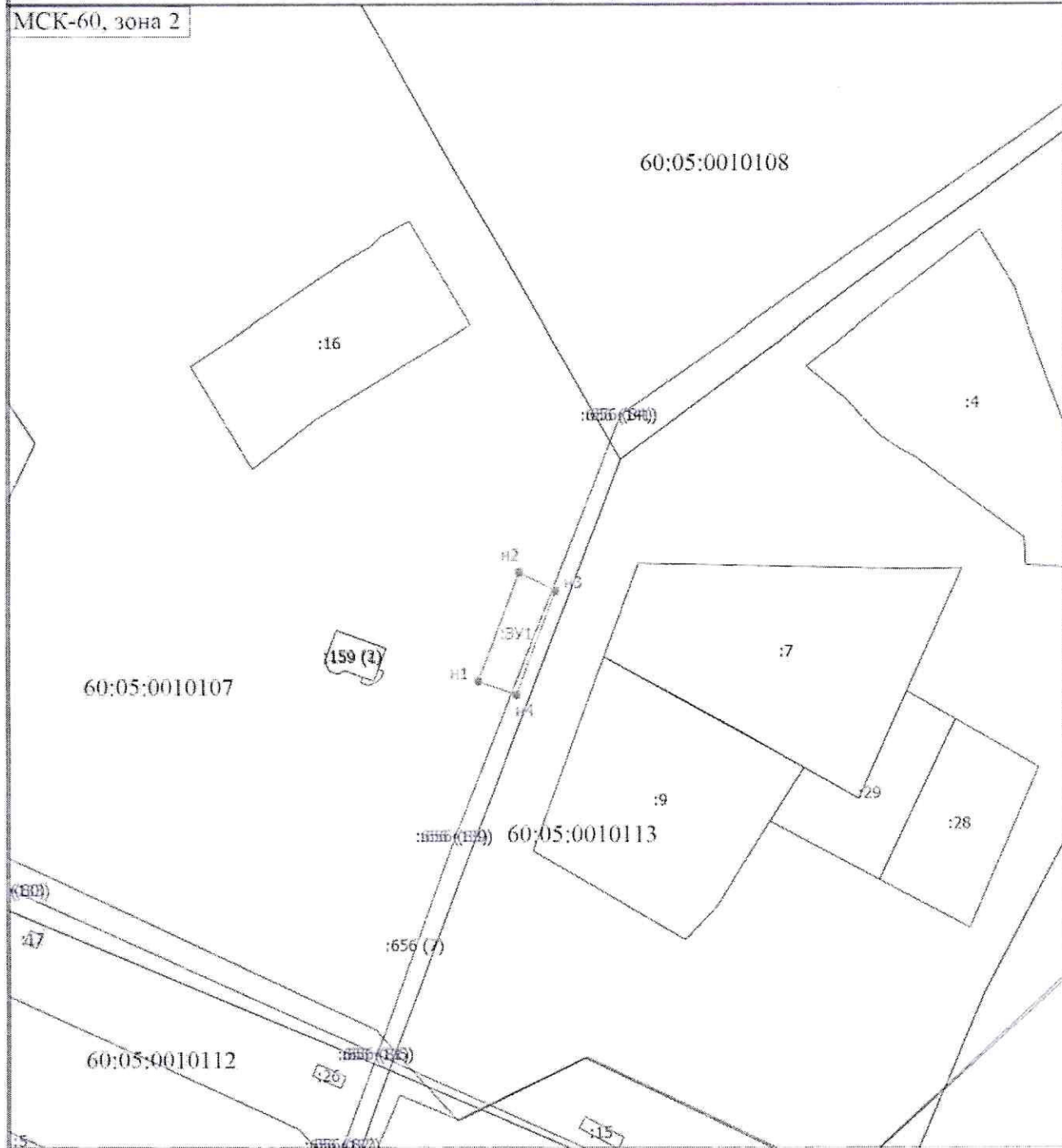
Площадь земельного участка 133 м²

(указывается проектная площадь образуемого земельного участка, вычисленная с использованием технологических и программных средств, в том числе размещенных на официальном сайте федерального органа исполнительной власти, уполномоченного Правительством Российской Федерации на осуществление государственного кадастрового учета, государственной регистрации прав, ведение Единого государственного реестра недвижимости и предоставление сведений, содержащихся в Едином государственном реестре недвижимости, в информационно-телекоммуникационной сети "Интернет" (далее - официальный сайт), с округлением до 1 квадратного метра. Указанное значение площади земельного участка может быть уточнено при проведении кадастровых работ не более чем на десять процентов)

Обозначение характерных точек границ	Координаты, м	
	(указываются в случае подготовки схемы расположения земельного участка с использованием технологических и программных средств, в том числе размещенных на официальном сайте. Значения координат, полученные с использованием указанных технологических и программных средств, указываются с округлением до 0,01 метра)	
	X	Y
1	2	3
1	502243.09	2190700.44
2	502261.78	2190707.32
3	502258.65	2190713.46
4	502240.76	2190706.89
1	502243.09	2190700.44

Схема расположения земельного участка или земельных участков на кадастровом плане территории

МСК-60, зона 2



Масштаб 1:1000

Условные обозначения

<p>— — — — — н1 — — — — — :17 60:05:0010107 :159 (1)</p>	<p>- Часть границы, местоположение которой определено при выполнении кадастровых работ</p> <p>- Обозначение новой характерной точки</p> <p>- Часть контура, образованного проекцией существующего в ЕИ РН подземного конструктивного элемента здания, сооружения, объекта незавершенного строительства</p> <p>- Кадастровый номер земельного участка</p> <p>- Номер кадастрового квартала</p> <p>- Обозначение контура здания</p>	<p>• •</p>	<p>- Характерная точка границы, сведения о которой позволяют однозначно определить ее положение на местности</p> <p>- Часть границы, сведения ЕИ РН о которой позволяют однозначно определить ее положение на местности</p> <p>- Характерная точка границы земельного участка, сведения о которой отсутствуют в ЕИ РН, местоположение которой определено при кадастровых работах (новая характерная точка)</p> <p>- Образующий земельный участок</p> <p>- Обозначение контура сооружения</p>
--	---	----------------	--

Утверждена

Постановление

(наименование документа об утверждении, включая наименования

Администрации ПН Ч Дно

органов государственной власти или органов местного

самоуправления, принявших решение об утверждении схемы

или подписавших соглашение о перераспределении земельных участков)

от 27.09.2023 № 79

**Схема расположения земельного участка или земельных участков
на кадастровом плане территории**

Условный номер земельного участка

(указывается в случае, если предусматривается образование двух и более земельных участков)

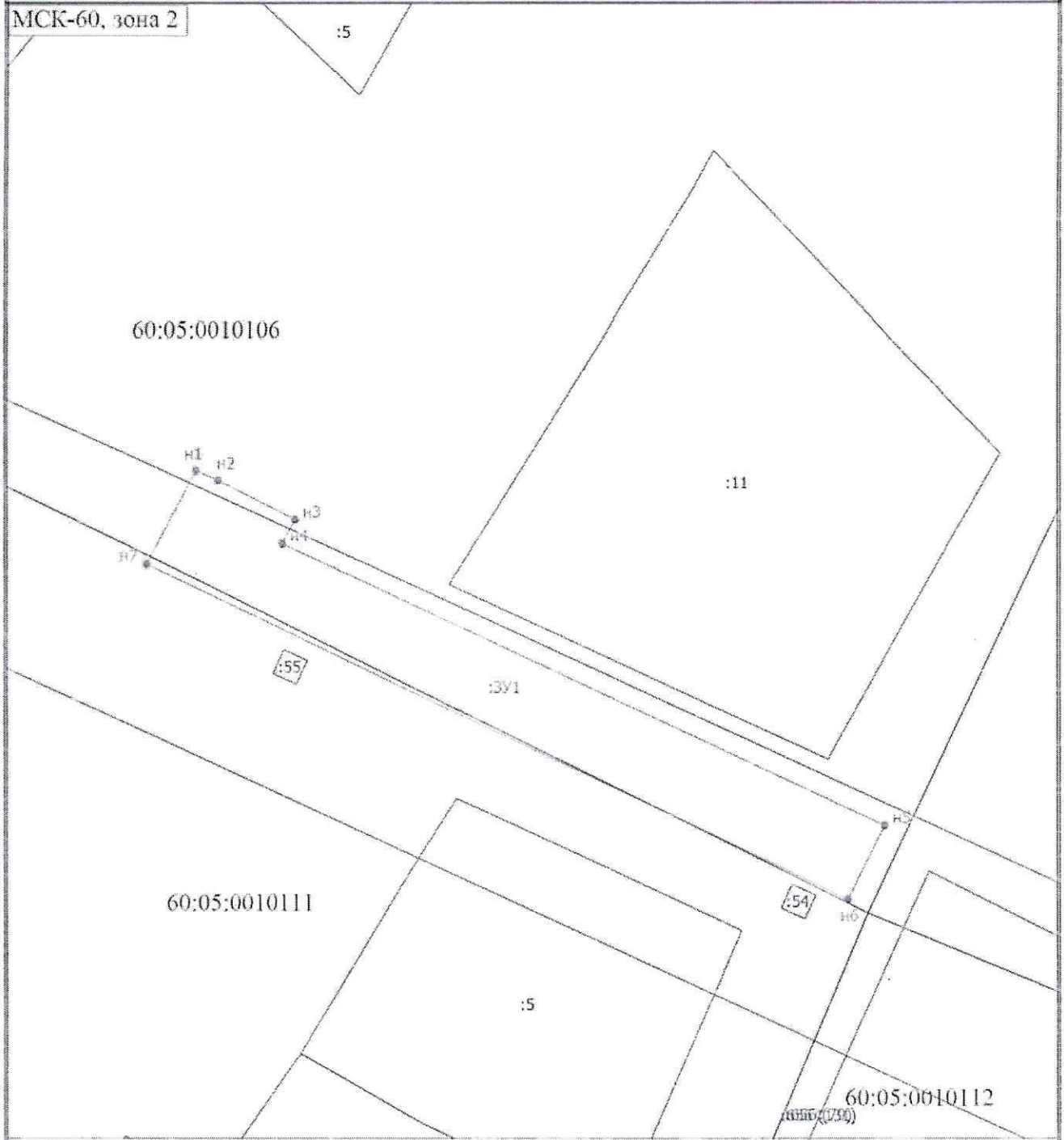
Площадь земельного участка 477 м²

(указывается проектная площадь образуемого земельного участка, вычисленная с использованием технологических и программных средств, в том числе размещенных на официальном сайте федерального органа исполнительной власти, уполномоченного Правительством Российской Федерации на осуществление государственного кадастрового учета, государственной регистрации прав, ведение Единого государственного реестра недвижимости и предоставление сведений, содержащихся в Едином государственном реестре недвижимости, в информационно-телекоммуникационной сети "Интернет" (далее - официальный сайт), с округлением до 1 квадратного метра. Указанное значение площади земельного участка может быть уточнено при проведении кадастровых работ не более чем на десять процентов)

Обозначение характерных точек границ	Координаты, м	
	(указываются в случае подготовки схемы расположения земельного участка с использованием технологических и программных средств, в том числе размещенных на официальном сайте. Значения координат, полученные с использованием указанных технологических и программных средств, указываются с округлением до 0,01 метра)	
	X	Y
1	2	3
1	502253.57	2190535.70
2	502252.74	2190537.60
3	502249.34	2190544.23
4	502247.22	2190543.14
5	502222.97	2190594.64
6	502216.65	2190591.51
7	502245.46	2190531.47
1	502253.57	2190535.70

Схема расположения земельного участка или земельных участков на кадастровом плане территории

МСК-60, зона 2



Масштаб 1:500

Условные обозначения

<p>-----</p> <p>-----</p> <p>-----</p> <p>-----</p> <p>-----</p>	<p>- Часть границы, местоположение которой определено при выполнении кадастровых работ</p> <p>Н1 - Обозначение новой характерной точки</p> <p>- Часть контура, образованного проекцией существующего в ЕГРН земельного конструкторного элемента здания, сооружения, объекта незавершенного строительства</p> <p>:54 - Кадастровый номер земельного участка</p> <p>60:05:0010106 - Номер кадастрового квартала</p>	<p>•</p> <p>-----</p> <p>•</p> <p>-----</p> <p>-----</p> <p>-----</p>	<p>- Характерная точка границы, сведения о которой позволяют однозначно определить ее положение на местности</p> <p>- Часть границы, сведения ЕГРН о которой позволяют однозначно определить ее положение на местности</p> <p>- Характерная точка границы земельного участка, сведения о которой отсутствуют в ЕГРН, местоположение которой определено при кадастровых работах (новая характерная точка)</p> <p>:3У1 - Образующий земельный участок</p> <p>:656 (79) - Обозначение контура сооружения</p>
--	---	---	---