

Утверждена

Постановление

(наименование документа об утверждении, включая наименования

Администрации ГП "Центр"

органов государственной власти или органов местного

самоуправления, принявших решение об утверждении схемы

или подписавших соглашение о перераспределении земельных участков)

от 27.09.2023 № 78

**Схема расположения земельного участка или земельных участков
на кадастровом плане территории**

Условный номер земельного участка

(указывается в случае, если предусматривается образование двух и более земельных участков)

Площадь земельного участка 157 м²

(указывается проектная площадь образуемого земельного участка, вычисленная с использованием технологических и программных средств, в том числе размещенных на официальном сайте федерального органа исполнительной власти, уполномоченного Правительством Российской Федерации на осуществление государственного кадастрового учета, государственной регистрации прав, ведение Единого государственного реестра недвижимости и предоставление сведений, содержащихся в Едином государственном реестре недвижимости, в информационно-телекоммуникационной сети "Интернет" (далее - официальный сайт), с округлением до 1 квадратного метра. Указанное значение площади земельного участка может быть уточнено при проведении кадастровых работ не более чем на десять процентов)

Обозначение характерных точек границ	Координаты, м	
	(указываются в случае подготовки схемы расположения земельного участка с использованием технологических и программных средств, в том числе размещенных на официальном сайте. Значения координат, полученные с использованием указанных технологических и программных средств, указываются с округлением до 0,01 метра)	
	X	Y
1	2	3
1	501416.98	2190804.39
2	501411.22	2190803.04
3	501406.20	2190802.51
4	501406.35	2190801.86
5	501393.50	2190800.37
6	501380.88	2190799.53
7	501373.33	2190798.47
8	501372.00	2190798.43
9	501364.51	2190798.53
10	501365.08	2190794.91
11	501366.61	2190794.70
12	501366.64	2190794.32
13	501375.93	2190795.28
14	501376.06	2190796.05
15	501406.87	2190799.97
16	501407.18	2190798.69
17	501411.89	2190799.09
18	501417.91	2190800.50

Обозначение характерных точек границ	Координаты, м (указываются в случае подготовки схемы расположения земельного участка с использованием технологических и программных средств, в том числе размещенных на официальном сайте. Значения координат, полученные с использованием указанных технологических и программных средств, указываются с округлением до 0,01 метра)	
	X	Y
1	2	3
1	501416.98	2190804.39

Схема расположения земельного участка или земельных участков на кадастровом плане территории



Масштаб 1:500

Условные обозначения	
<p>— — — — — :11 60:05:0000000</p>	<p>• — — — — — • :3У1</p>
<p>- Часть границы, местоположение которой определено при выполнении кадастровых работ</p> <p>n1 - Обозначение новой характерной точки</p> <p>- Часть контура, образованного проекцией существующего в ЕИРП наземного конструктивного элемента здания, сооружения, объекта незавершенного строительства</p> <p>- Кадастровый номер земельного участка</p> <p>- Номер кадастрового квартала</p>	<p>- Характерная точка границы, сведения о которой позволяют однозначно определить ее положение на местности</p> <p>- Часть границы, сведения ЕИРП о которой позволяют однозначно определить ее положение на местности</p> <p>- Характерная точка границы земельного участка, сведения о которой отсутствуют в ЕИРП, местоположение которой определено при кадастровых работах (новая характерная точка)</p> <p>- Образующий земельный участок</p>

Утверждена

Постановлением

(наименование документа об утверждении, включая наименования

Администрации городского округа "Ано"

органов государственной власти или органов местного

самоуправления, принявших решение об утверждении схемы

или подписавших соглашение о перераспределении земельных участков)

от

27.09.2025

№

78

**Схема расположения земельного участка или земельных участков
на кадастровом плане территории**

Условный номер земельного участка

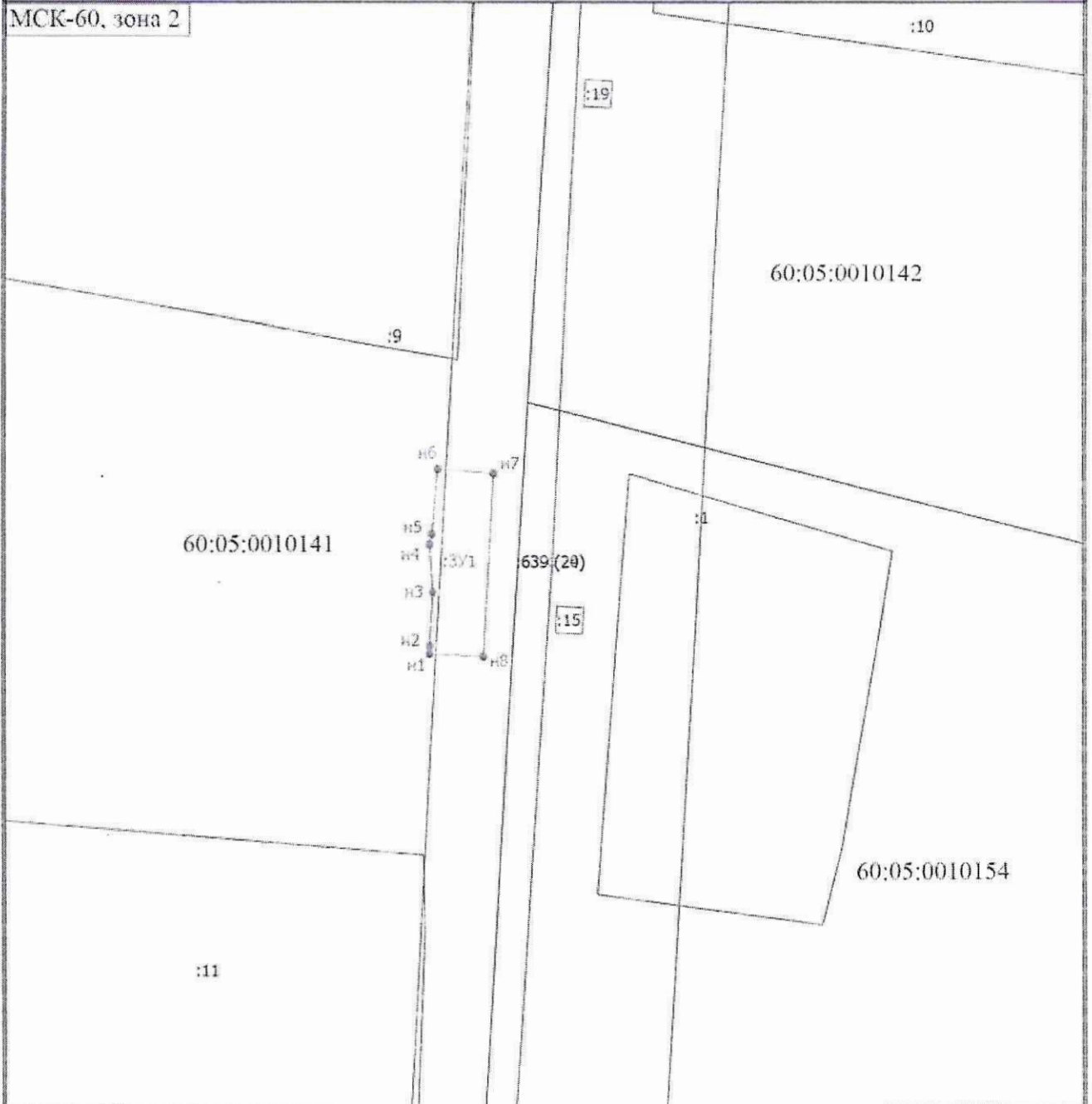
(указывается в случае, если предусматривается образование двух и более земельных участков)

Площадь земельного участка 72 м²

(указывается проектная площадь образуемого земельного участка, вычисленная с использованием технологических и программных средств, в том числе размещенных на официальном сайте федерального органа исполнительной власти, уполномоченного Правительством Российской Федерации на осуществление государственного кадастрового учета, государственной регистрации прав, ведение Единого государственного реестра недвижимости и предоставление сведений, содержащихся в Едином государственном реестре недвижимости, в информационно-телекоммуникационной сети "Интернет" (далее - официальный сайт), с округлением до 1 квадратного метра. Указанное значение площади земельного участка может быть уточнено при проведении кадастровых работ не более чем на десять процентов)

Обозначение характерных точек границ	Координаты, м	
	(указываются в случае подготовки схемы расположения земельного участка с использованием технологических и программных средств, в том числе размещенных на официальном сайте. Значения координат, полученные с использованием указанных технологических и программных средств, указываются с округлением до 0,01 метра)	
	X	Y
1	2	3
1	501315.61	2191079.57
2	501316.23	2191079.60
3	501320.82	2191079.86
4	501324.80	2191079.59
5	501325.68	2191079.79
6	501331.09	2191080.26
7	501330.70	2191084.87
8	501315.36	2191084.05
1	501315.61	2191079.57

Схема расположения земельного участка или земельных участков на кадастровом плане территории



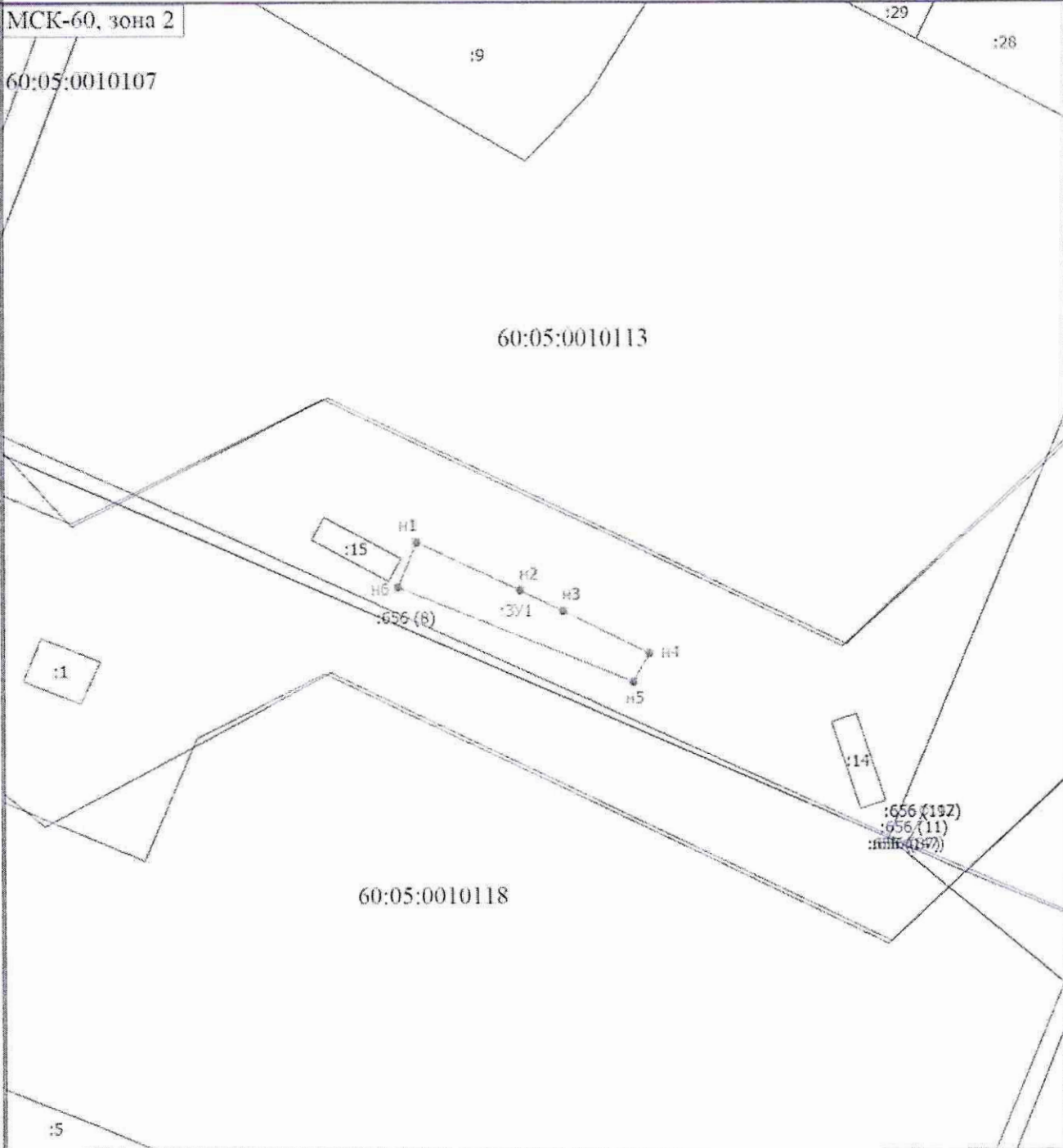
Условные обозначения

<p>— — — — — :19 60:05:0010141</p>	<p>- Часть границы, местоположение которой определено при выполнении кадастровых работ</p> <p>• n1 - Обозначение новой характерной точки</p> <p>— — — — — :19 60:05:0010141</p> <p>- Часть контура, образованного проекцией существующего в ЕИРН наземного конструктивного элемента здания, сооружения, объекта незавершенного строительства</p> <p>- Кадастровый номер земельного участка</p> <p>- Номер кадастрового квартала</p>	<p>• - Характерная точка границы, сведения о которой позволяют однозначно определить ее положение на местности</p> <p>— — — — — :ЗУ1 :639 (20)</p> <p>- Часть границы, сведения ЕИРН о которой позволяют однозначно определить ее положение на местности</p> <p>• - Характерная точка границы земельного участка, сведения о которой отсутствуют в ЕИРН, местоположение которой определено при кадастровых работах (новая характерная точка)</p> <p>- Образуемый земельный участок</p> <p>- Обозначение контура сооружения</p>
--------------------------------------------	-----------------------------------------------------------------------------------------------------------------------------------------------------------------------------------------------------------------------------------------------------------------------------------------------------------------------------------------------------------------------------------------------------------------------------------------------------	------------------------------------------------------------------------------------------------------------------------------------------------------------------------------------------------------------------------------------------------------------------------------------------------------------------------------------------------------------------------------------------------------------------------------------------------------------------------------------------------------------------------------------------------

Схема расположения земельного участка или земельных участков на кадастровом плане территории

МСК-60, зона 2

60:05:0010107



Масштаб 1:500

Условные обозначения

<p>— — — — —</p> <p>•</p> <p>— — — — —</p> <p>•</p> <p>— — — — —</p> <p>•</p> <p>— — — — —</p> <p>•</p>	<p>- Часть границы, местоположение которой определено при выполнении кадастровых работ</p> <p>• - Характерная точка границы, сведения о которой позволяют однозначно определить ее положение на местности</p> <p>- Обозначение новой характерной точки</p> <p>— — — — — - Часть границы, сведения ЕИРН о которой позволяют однозначно определить ее положение на местности</p> <p>- Обозначение контура, образованного проекцией существующего в ЕИРН наземного конструктивного элемента здания, сооружения, объекта незавершенного строительства</p> <p>• - Характерная точка границы земельного участка, сведения о которой отсутствуют в ЕИРН, местоположение которой определено при кадастровых работах (новая характерная точка)</p> <p>— — — — — - Кадастровый номер земельного участка</p> <p>• - Образующий земельный участок</p> <p>— — — — — - Обозначение контура сооружения</p> <p>• - Номер кадастрового квартала</p>
---------------------------------------------------------------------------------------------------------	------------------------------------------------------------------------------------------------------------------------------------------------------------------------------------------------------------------------------------------------------------------------------------------------------------------------------------------------------------------------------------------------------------------------------------------------------------------------------------------------------------------------------------------------------------------------------------------------------------------------------------------------------------------------------------------------------------------------------------------------------------------------------------------------------------------------------------------------------------------------------------------------------------------------------------

Утверждена

Постановлением

(наименование документа об утверждении, включая наименования

Администрации ГП Ч Дно Ч

органов государственной власти или органов местного

самоуправления, принявших решение об утверждении схемы

или подписавших соглашение о перераспределении земельных участков)

от 27.09.2024 №

78

**Схема расположения земельного участка или земельных участков
на кадастровом плане территории**

Условный номер земельного участка

(указывается в случае, если предусматривается образование двух и более земельных участков)

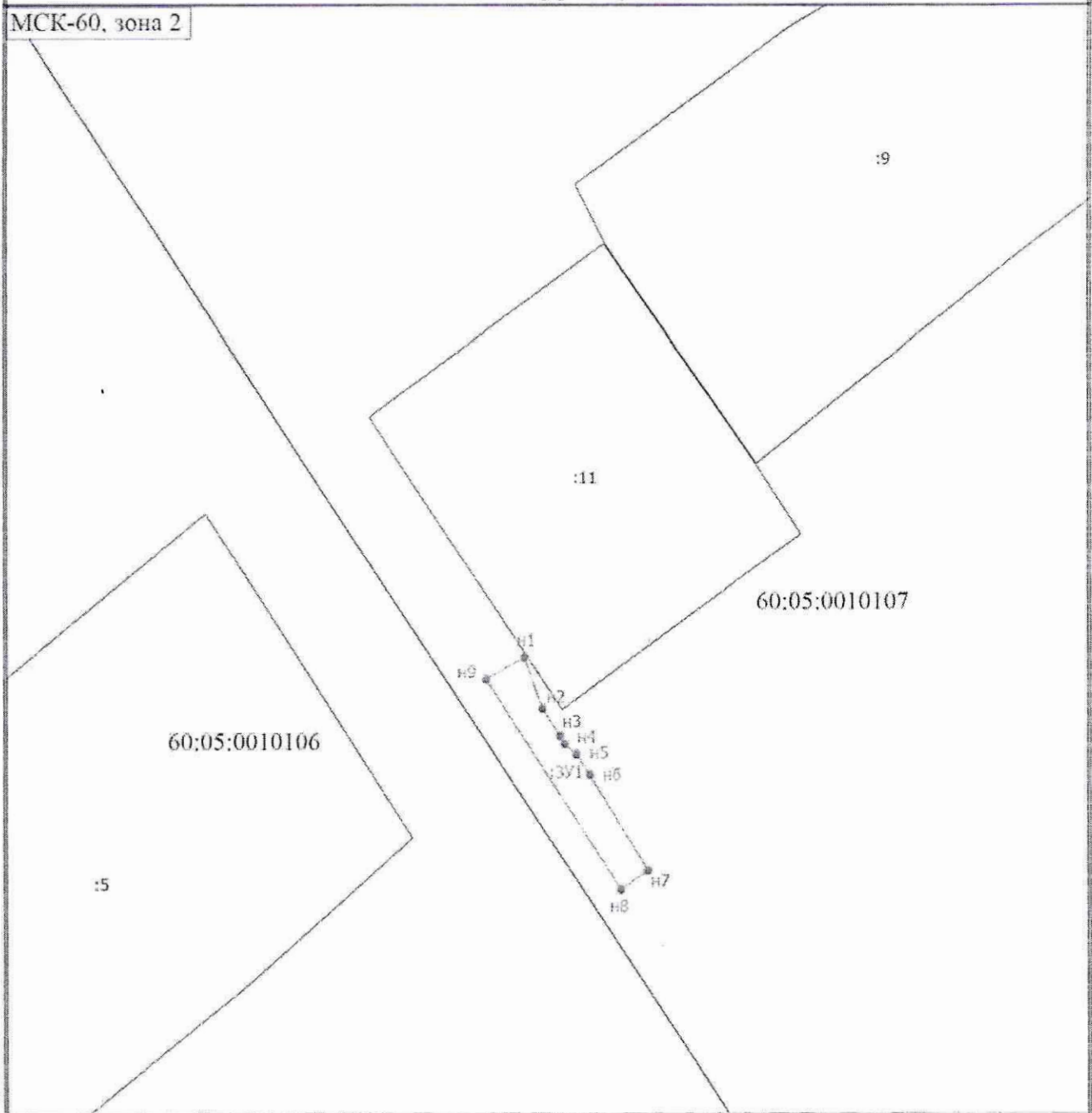
Площадь земельного участка 59 м²

(указывается проектная площадь образуемого земельного участка, вычисленная с использованием технологических и программных средств, в том числе размещенных на официальном сайте федерального органа исполнительной власти, уполномоченного Правительством Российской Федерации на осуществление государственного кадастрового учета, государственной регистрации прав, ведение Единого государственного реестра недвижимости и предоставление сведений, содержащихся в Едином государственном реестре недвижимости, в информационно-телекоммуникационной сети "Интернет" (далее - официальный сайт), с округлением до 1 квадратного метра. Указанное значение площади земельного участка может быть уточнено при проведении кадастровых работ не более чем на десять процентов)

Обозначение характерных точек границ	Координаты, м	
	(указываются в случае подготовки схемы расположения земельного участка с использованием технологических и программных средств, в том числе размещенных на официальном сайте. Значения координат, полученные с использованием указанных технологических и программных средств, указываются с округлением до 0,01 метра)	
	X	Y
1	2	3
1	502339.87	2190596.49
2	502335.63	2190597.97
3	502333.34	2190599.42
4	502332.69	2190599.80
5	502331.83	2190600.77
6	502330.15	2190601.85
7	502322.21	2190606.69
8	502320.64	2190604.44
9	502338.05	2190593.32
1	502339.87	2190596.49

Схема расположения земельного участка или земельных участков на кадастровом плане территории

МСК-60, зона 2



Масштаб 1:500

Условные обозначения

- | | | | |
|---------------|-----------------------------------------------------------------------------------------------------------------------------------------------------------|------|----------------------------------------------------------------------------------------------------------------------------------------------------------------------------------------------------------------------------------------------------|
| | - Часть границы, местоположение которой определено при выполнении кадастровых работ | | - Характерная точка границы земельного участка, сведения ЕГРН о которой соответствуют требованиям, установленным в соответствии с частью 13 статьи 22 Федерального закона от 13 июля 2015 г. N 218-ФЗ "О государственной регистрации недвижимости" |
| n1 | - Обозначение новой характерной точки | | - Часть границы, сведения ЕГРН о которой позволяют однозначно определить ее положение на местности |
| | - Часть контура, образованного проекцией существующего в ЕГРН наземного конструктивного элемента здания, сооружения, объекта незавершенного строительства | | - Характерная точка границы земельного участка, сведения о которой отсутствуют в ЕГРН, местоположение которой определено при кадастровых работах (новая характерная точка) |
| :5 | - Кадастровый номер земельного участка | :3Y1 | - Образующий земельный участок |
| 60:05:0010107 | - Номер кадастрового квартала | | |

Утверждена

Постановление

(наименование документа об утверждении, включая наименования

Администрации ГП ч. 1 № 4

органов государственной власти или органов местного

самоуправления, принявших решение об утверждении схемы

или подписавших соглашение о перераспределении земельных участков)

от

27.09.2023г.

№

42



Схема расположения земельного участка или земельных участков на кадастровом плане территории

Условный номер земельного участка

(указывается в случае, если предусматривается образование двух и более земельных участков)

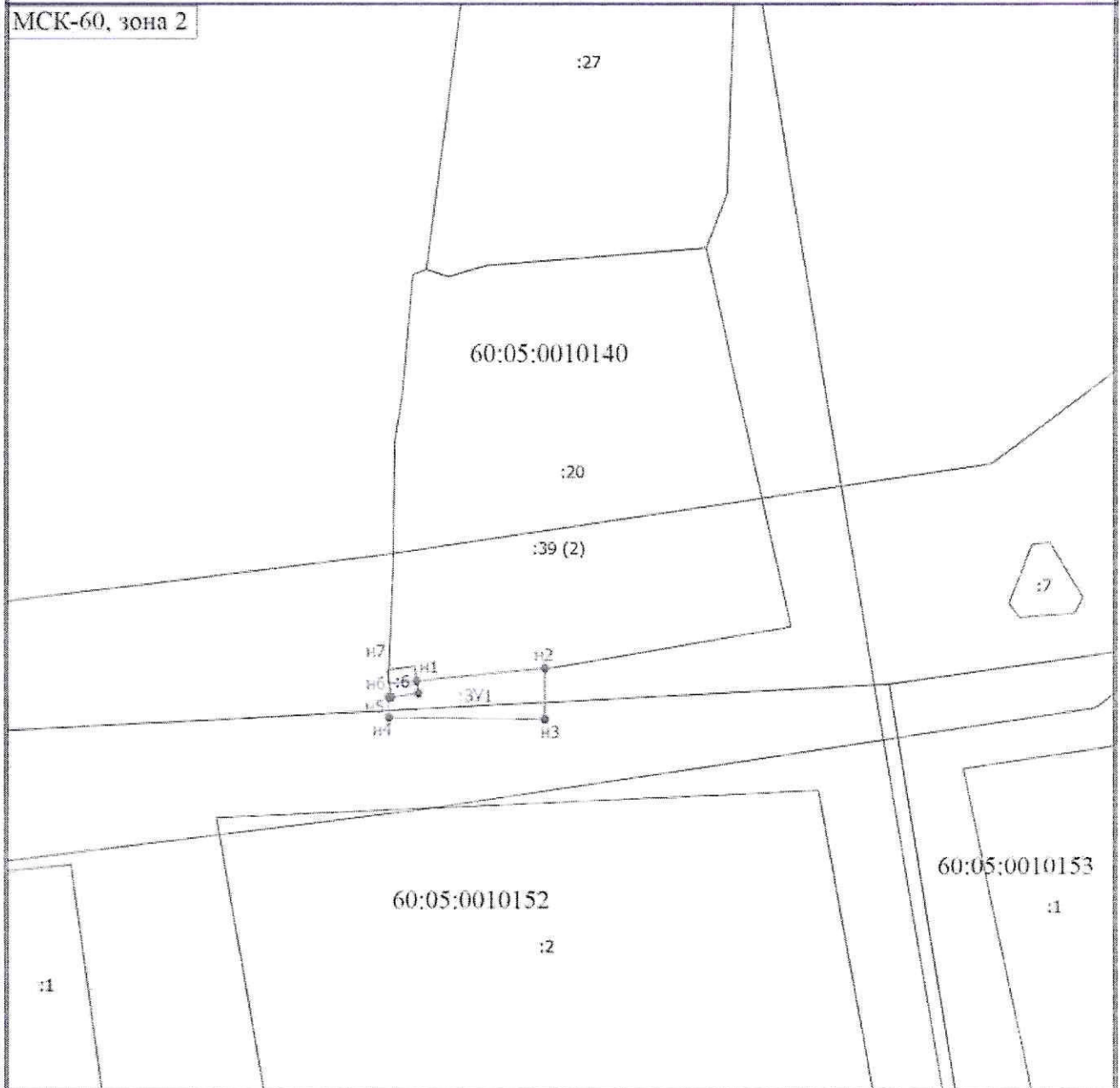
Площадь земельного участка 41 м²

(указывается проектная площадь образуемого земельного участка, вычисленная с использованием технологических и программных средств, в том числе размещенных на официальном сайте федерального органа исполнительной власти, уполномоченного Правительством Российской Федерации на осуществление государственного кадастрового учета, государственной регистрации прав, ведение Единого государственного реестра недвижимости и предоставление сведений, содержащихся в Едином государственном реестре недвижимости, в информационно-телекоммуникационной сети "Интернет" (далее - официальный сайт), с округлением до 1 квадратного метра. Указанное значение площади земельного участка может быть уточнено при проведении кадастровых работ не более чем на десять процентов)

Обозначение характерных точек границ	Координаты, м	
	(указываются в случае подготовки схемы расположения земельного участка с использованием технологических и программных средств, в том числе размещенных на официальном сайте. Значения координат, полученные с использованием указанных технологических и программных средств, указываются с округлением до 0,01 метра)	
	X	Y
1	2	3
1	501198.81	2190737.65
2	501199.84	2190747.98
3	501195.71	2190747.97
4	501195.87	2190735.37
5	501197.49	2190735.34
6	501197.51	2190735.55
7	501197.80	2190737.78
1	501198.81	2190737.65

Схема расположения земельного участка или земельных участков на кадастровом плане территории

МСК-60, зона 2



Масштаб 1:500

Условные обозначения

—	- Часть границы, местоположение которой определено при выполнении кадастровых работ	•	- Характерная точка границы, сведения о которой позволяют однозначно определить ее положение на местности
H1	- Обозначение новой характерной точки	—	- Часть границы, сведения ЕИРН о которой позволяют однозначно определить ее положение на местности
—	- Часть контура, образованного проекцией существующего в ЕИРН подземного конструктивного элемента здания, сооружения, объекта незавершенного строительства	•	- Характерная точка границ земельного участка, сведения о которой отсутствуют в ЕИРН, местоположение которой определено при кадастровых работах (новая характерная точка)
:6	- Кадастровый номер земельного участка	:3У1	- Образующий земельный участок
60:05:0000000	- Номер кадастрового квартала	:39 (2)	- Обозначение контура сооружения

Утверждена

Постановлением

(наименование документа об утверждении, включая наименования

Администрации ГП «Дно»

органов государственной власти или органов местного

самоуправления, принявших решение об утверждении схемы

или подписавших соглашение о перераспределении земельных участков)

от

27.09.2023

№

78

**Схема расположения земельного участка или земельных участков
на кадастровом плане территории**

Условный номер земельного участка

(указывается в случае, если предусматривается образование двух и более земельных участков)

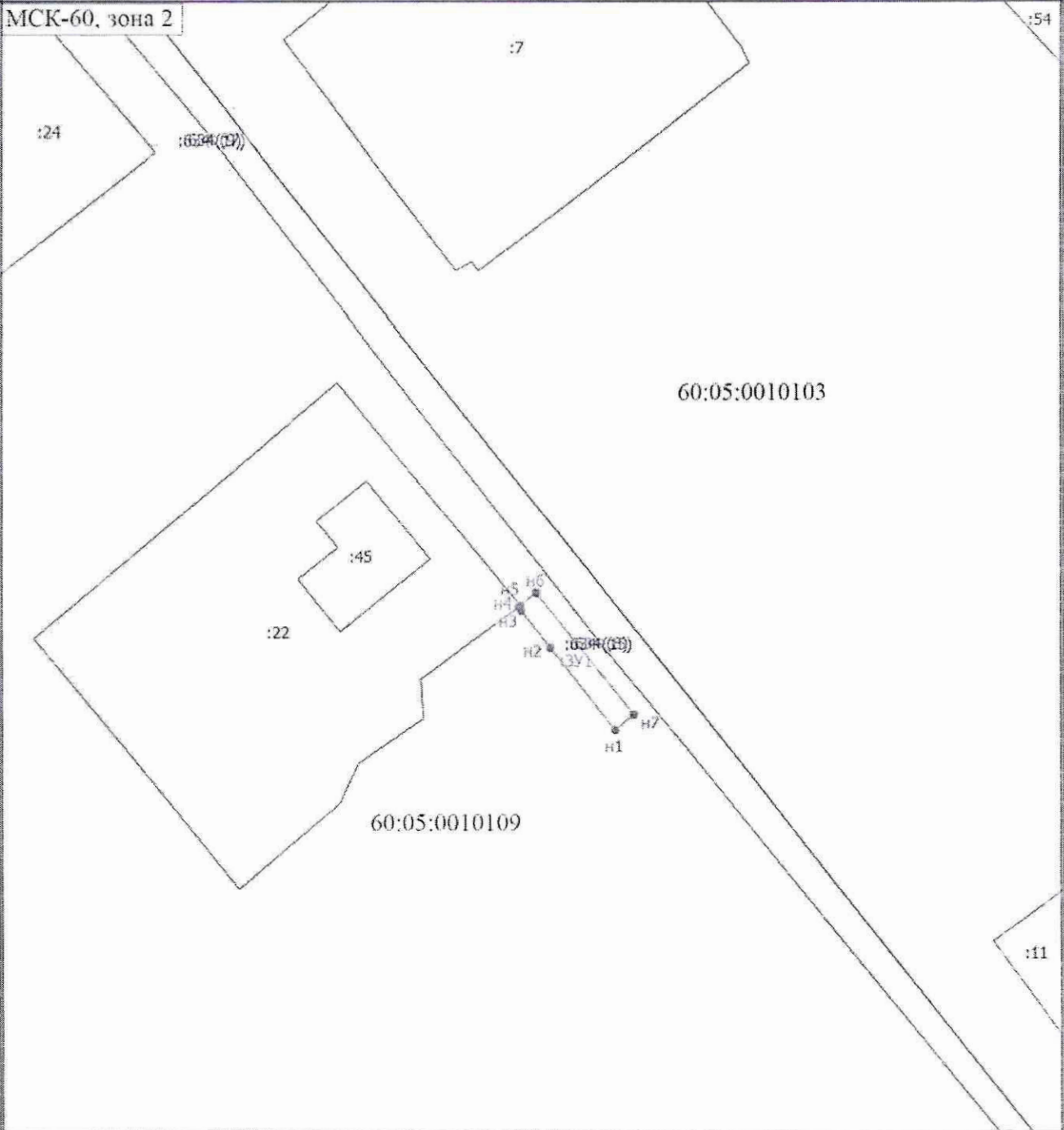
Площадь земельного участка 26 м²

(указывается проектная площадь образуемого земельного участка, вычисленная с использованием технологических и программных средств, в том числе размещенных на официальном сайте федерального органа исполнительной власти, уполномоченного Правительством Российской Федерации на осуществление государственного кадастрового учета, государственной регистрации прав, ведение Единого государственного реестра недвижимости и предоставление сведений, содержащихся в Едином государственном реестре недвижимости, в информационно-телекоммуникационной сети "Интернет" (далее - официальный сайт), с округлением до 1 квадратного метра. Указанное значение площади земельного участка может быть уточнено при проведении кадастровых работ не более чем на десять процентов)

Обозначение характерных точек границ	Координаты, м	
	(указываются в случае подготовки схемы расположения земельного участка с использованием технологических и программных средств, в том числе размещенных на официальном сайте. Значения координат, полученные с использованием указанных технологических и программных средств, указываются с округлением до 0,01 метра)	
	X	Y
1	2	3
1	502524.01	2190841.68
2	502531.04	2190836.22
3	502534.22	2190833.79
4	502534.52	2190833.55
5	502534.64	2190833.72
6	502535.74	2190835.01
7	502525.34	2190843.27
1	502524.01	2190841.68

Схема расположения земельного участка или земельных участков на кадастровом плане территории

МСК-60, зона 2



Масштаб 1:500

Условные обозначения

	- Часть границы, местоположение которой определено при выполнении кадастровых работ		- Характерная точка границы, сведения о которой позволяют однозначно определить ее положение на местности
H1	- Обозначение новой характерной точки		- Часть границы, сведения ЕГРН о которой позволяют однозначно определить ее положение на местности
	- Часть контура, образованного проекцией существующего в ЕГРН наземного конструктивного элемента здания, сооружения, объекта незавершенного строительства		- Характерная точка границы земельного участка, сведения о которой отсутствуют в ЕГРН, местоположение которой определено при кадастровых работах (новая характерная точка)
:7	- Кадастровый номер земельного участка	60:05:0010109	- Номер кадастрового квартала
:634 (8)	- Обозначение контура сооружения	:45	- Кадастровый номер здания
:ЗУ1	- Образующий земельный участок		

Утверждена

Постановлением

(наименование документа об утверждении, включая наименования

Администрации ГП а.д.к.ч

органов государственной власти или органов местного

самоуправления, принявших решение об утверждении схемы

или подписавших соглашение о перераспределении земельных участков)

от 27.09.2023 г. №

78

**Схема расположения земельного участка или земельных участков
на кадастровом плане территории**

Условный номер земельного участка

(указывается в случае, если предусматривается образование двух и более земельных участков)

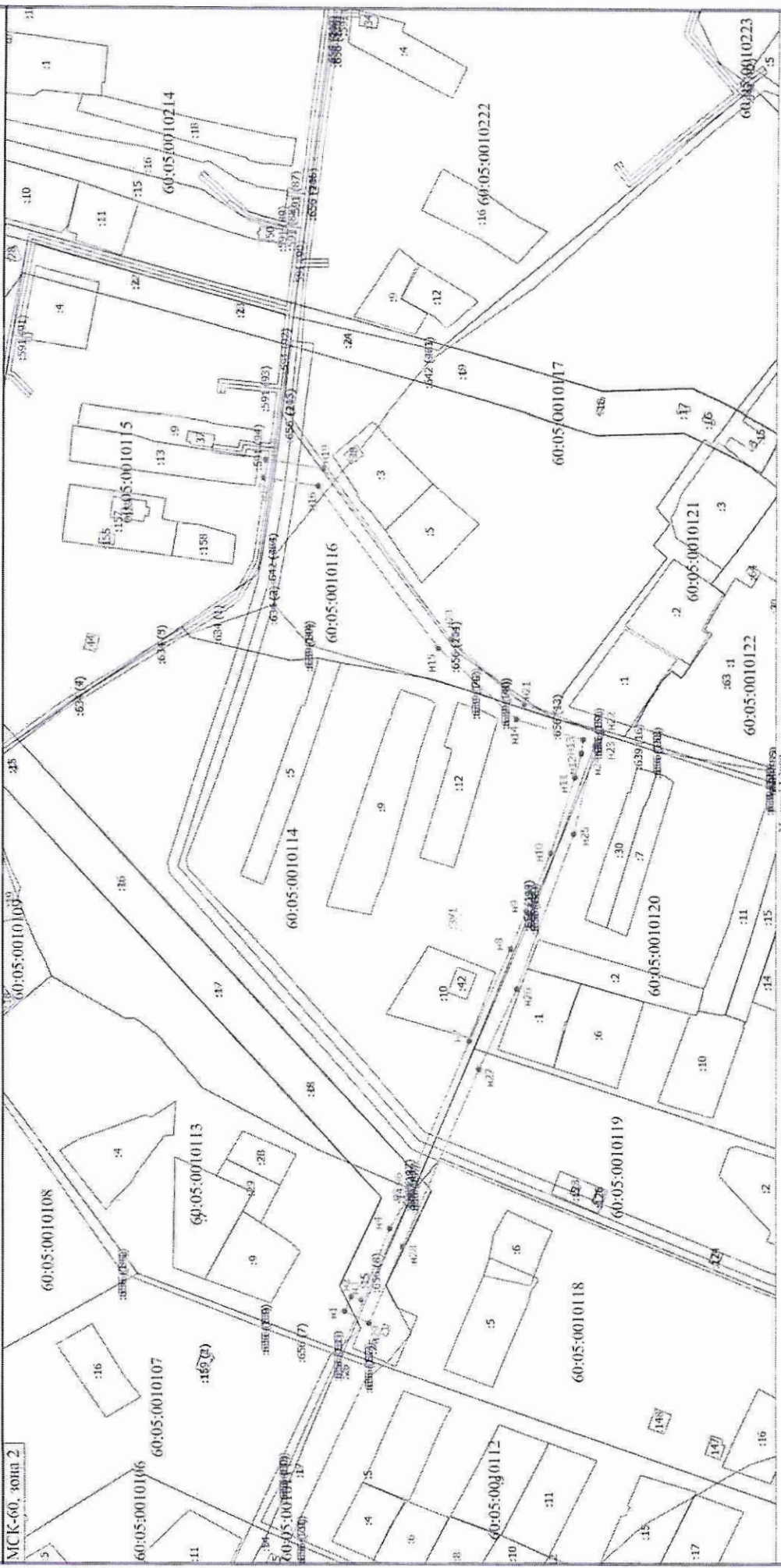
Площадь земельного участка 4577 м²

(указывается проектная площадь образуемого земельного участка, вычисленная с использованием технологических и программных средств, в том числе размещенных на официальном сайте федерального органа исполнительной власти, уполномоченного Правительством Российской Федерации на осуществление государственного кадастрового учета, государственной регистрации прав, ведение Единого государственного реестра недвижимости и предоставление сведений, содержащихся в Едином государственном реестре недвижимости, в информационно-телекоммуникационной сети "Интернет" (далее - официальный сайт), с округлением до 1 квадратного метра. Указанное значение площади земельного участка может быть уточнено при проведении кадастровых работ не более чем на десять процентов)

Обозначение характерных точек границ	Координаты, м	
	(указываются в случае подготовки схемы расположения земельного участка с использованием технологических и программных средств, в том числе размещенных на официальном сайте. Значения координат, полученные с использованием указанных технологических и программных средств, указываются с округлением до 0,01 метра)	
	X	Y
1	2	3
1	502176.65	2190705.71
2	502173.27	2190712.91
3	502168.51	2190711.35
4	502153.94	2190747.00
5	502144.11	2190763.58
6	502144.92	2190767.53
7	502114.26	2190840.66
8	502093.51	2190887.03
9	502085.88	2190906.01
10	502073.60	2190935.20
11	502061.64	2190973.10
12	502058.37	2190985.12
13	502057.53	2190992.01
14	502090.73	2191002.21
15	502129.60	2191037.95
16	502190.41	2191120.01
17	502218.07	2191124.27
18	502217.08	2191133.27

Обозначение характерных точек границ	Координаты, м (указываются в случае подготовки схемы расположения земельного участка с использованием технологических и программных средств, в том числе размещенных на официальном сайте. Значения координат, полученные с использованием указанных технологических и программных средств, указываются с округлением до 0,01 метра)	
	X	Y
1	2	3
19	502187.76	2191128.76
20	502123.57	2191042.77
21	502086.77	2191009.70
22	502047.79	2190995.85
23	502049.30	2190988.80
24	502051.68	2190989.28
25	502062.19	2190944.82
26	502090.50	2190866.86
27	502109.55	2190826.35
28	502147.47	2190738.13
29	502164.36	2190699.63
1	502176.65	2190705.71

Схема расположения земельного участка или земельных участков на кадастровом плане территории



МСК-60, зона 2

Местная Т/О

Условные обозначения

- Часть границы, место поименование которой определено при выполнении кадастровых работ
- Обозначение линии характерной точки
- Часть контура, образующего проекцию существующего в ЕПРН наземного конструктивного элемента здания, сооружения, объекта недвижимого имущества
- Кадастровый номер земельного участка
- Обозначение контура сооружения
- Кадастровый номер здания

Н1

- Характерная точка границы, сведения о которой позволяют однозначно определить ее положение на местности
- Часть границы, сведения ЕПРН о которой позволяют однозначно определить ее положение на местности
- Характерная точка границы земельного участка, сведения о которой отсутствуют в ЕПРН, место поименование которой определено при кадастровых работах (без кадастровой точки)
- Обрабатываемый земельный участок
- Обозначение участка здания
- Номер кадастрового квартала

:28

:591 (82)

:42

:371

:159 (1)

60:05:0000000

60:05:0010108

60:05:0010107

60:05:0010113

60:05:0010116

60:05:0010114

60:05:0010115

60:05:0010120

60:05:0010118

60:05:0010119

60:05:0010121

60:05:0010122

60:05:0010117

60:05:0010223

Утверждена

Постановлением

(наименование документа об утверждении, включая наименования

Администрации Г.П. ч. Дно с

органов государственной власти или органов местного

самоуправления, принявших решение об утверждении схемы

или подписавших соглашение о перераспределении земельных участков)

от 27.09.2023 № 78




Схема расположения земельного участка или земельных участков на кадастровом плане территории

Условный номер земельного участка

(указывается в случае, если предусматривается образование двух и более земельных участков)

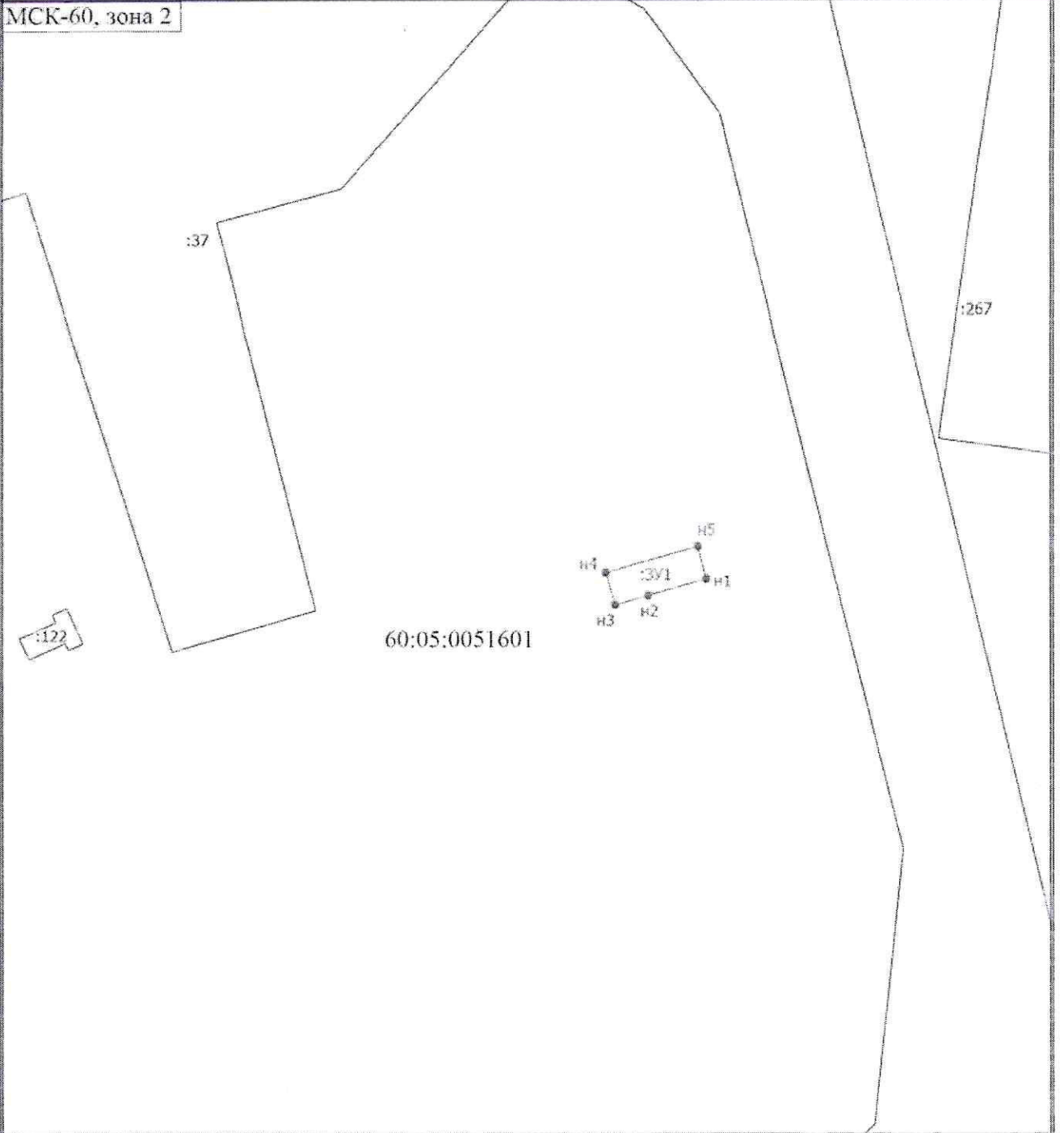
Площадь земельного участка 93 м²

(указывается проектная площадь образуемого земельного участка, вычисленная с использованием технологических и программных средств, в том числе размещенных на официальном сайте федерального органа исполнительной власти, уполномоченного Правительством Российской Федерации на осуществление государственного кадастрового учета, государственной регистрации прав, ведение Единого государственного реестра недвижимости и предоставление сведений, содержащихся в Едином государственном реестре недвижимости, в информационно-телекоммуникационной сети "Интернет" (далее - официальный сайт), с округлением до 1 квадратного метра. Указанное значение площади земельного участка может быть уточнено при проведении кадастровых работ не более чем на десять процентов)

Обозначение характерных точек границ	Координаты, м	
	X	Y
1	2	3
1	503023.65	2193282.79
2	503020.79	2193272.85
3	503019.17	2193267.23
4	503024.70	2193265.62
5	503029.17	2193281.41
1	503023.65	2193282.79

Схема расположения земельного участка или земельных участков на кадастровом плане территории

МСК-60, зона 2



Масштаб 1:1000

Условные обозначения

—	- Часть границы, местоположение которой определено при выполнении кадастровых работ	•	- Характерная точка границы, сведения о которой позволяют однозначно определить ее положение на местности
n1	- Обозначение новой характерной точки	—	- Часть границы, сведения ЕГРН о которой позволяют однозначно определить ее положение на местности
—	- Часть контура, образованного проекцией существующего в ЕГРН наземного конструктивного элемента здания, сооружения, объекта незавершенного строительства	●	- Характерная точка границы земельного участка, сведения о которой отсутствуют в ЕГРН, местоположение которой определено при кадастровых работах (новая характерная точка)
:267	- Кадастровый номер земельного участка	:3У1	- Образованный земельный участок
60:05:0051601	- Номер кадастрового квартала	:122	- Кадастровый номер здания