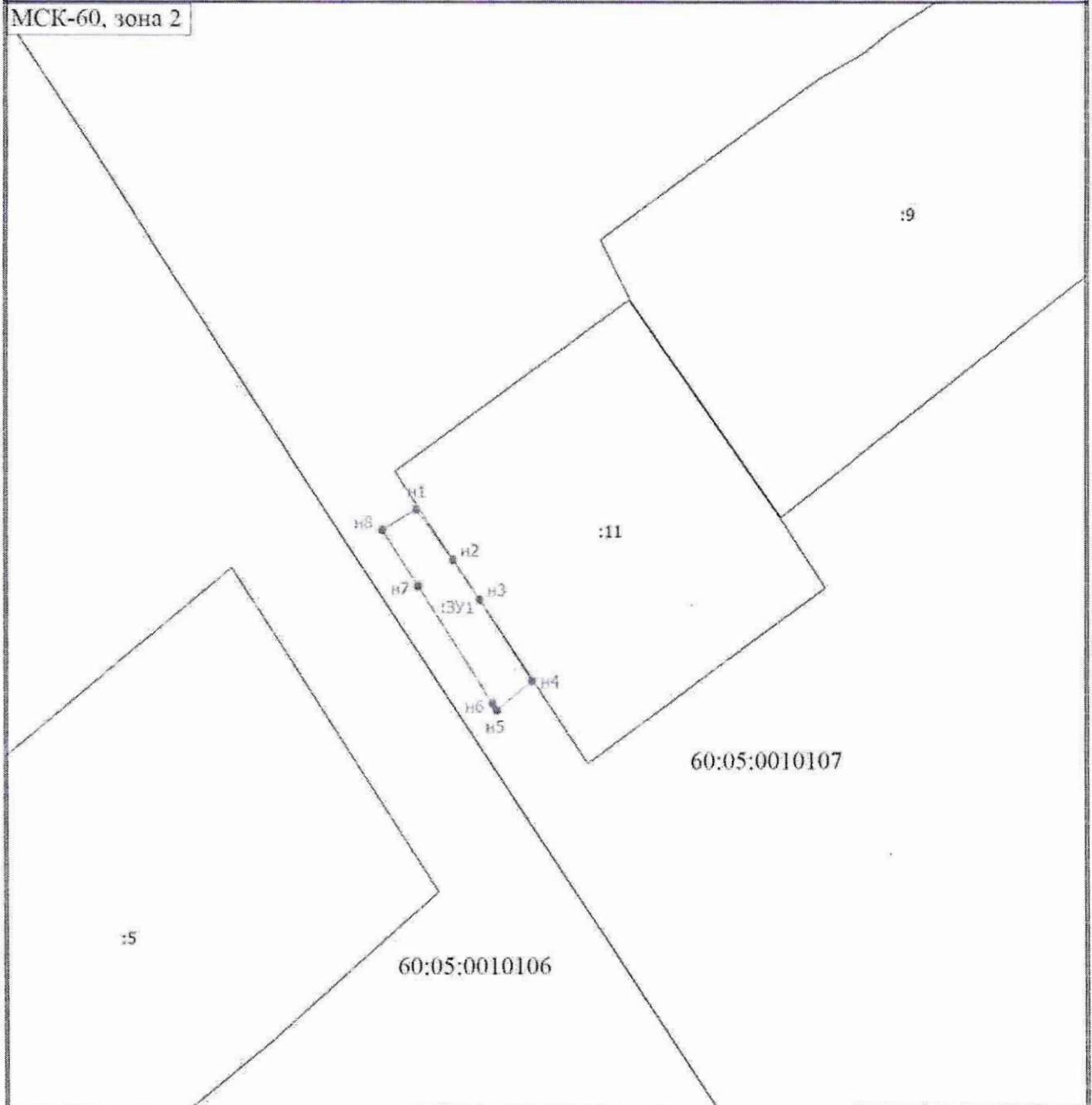


Схема расположения земельного участка или земельных участков на кадастровом плане территории

МСК-60, зона 2



Масштаб 1:500

Условные обозначения

	- Часть границы, местоположение которой определено при выполнении кадастровых работ		- Характерная точка границы земельного участка, сведения ЕГРН о которой соответствуют требованиям, установленным в соответствии с частью 13 статьи 22 Федерального закона от 13 июля 2015 г. N 218-ФЗ "О государственной регистрации недвижимости"
n1	- Обозначение новой характерной точки		- Часть границы, сведения ЕГРН о которой позволяют однозначно определить ее положение на местности
	- Часть контура, образованного проекцией существующего в ЕГРН наземного конструктивного элемента здания, сооружения, объекта незавершенного строительства		- Характерная точка границы земельного участка, сведения о которой отсутствуют в ЕГРН, местоположение которой определено при кадастровых работах (новая характерная точка)
:5	- Кадастровый номер земельного участка	:3У1	- Образующий земельный участок
60:05:0010107	- Номер кадастрового квартала		

Утверждена

Постановлением

(наименование документа об утверждении, включая наименования

Администрации "Дно"

органов государственной власти или органов местного

самоуправления, принявший решение об утверждении схемы

или подписавших соглашение о перераспределении земельных участков)

от 27.09.2023г.

№

77

Схема расположения земельного участка или земельных участков на кадастровом плане территории

Условный номер земельного участка

(указывается в случае, если предусматривается образование двух и более земельных участков)

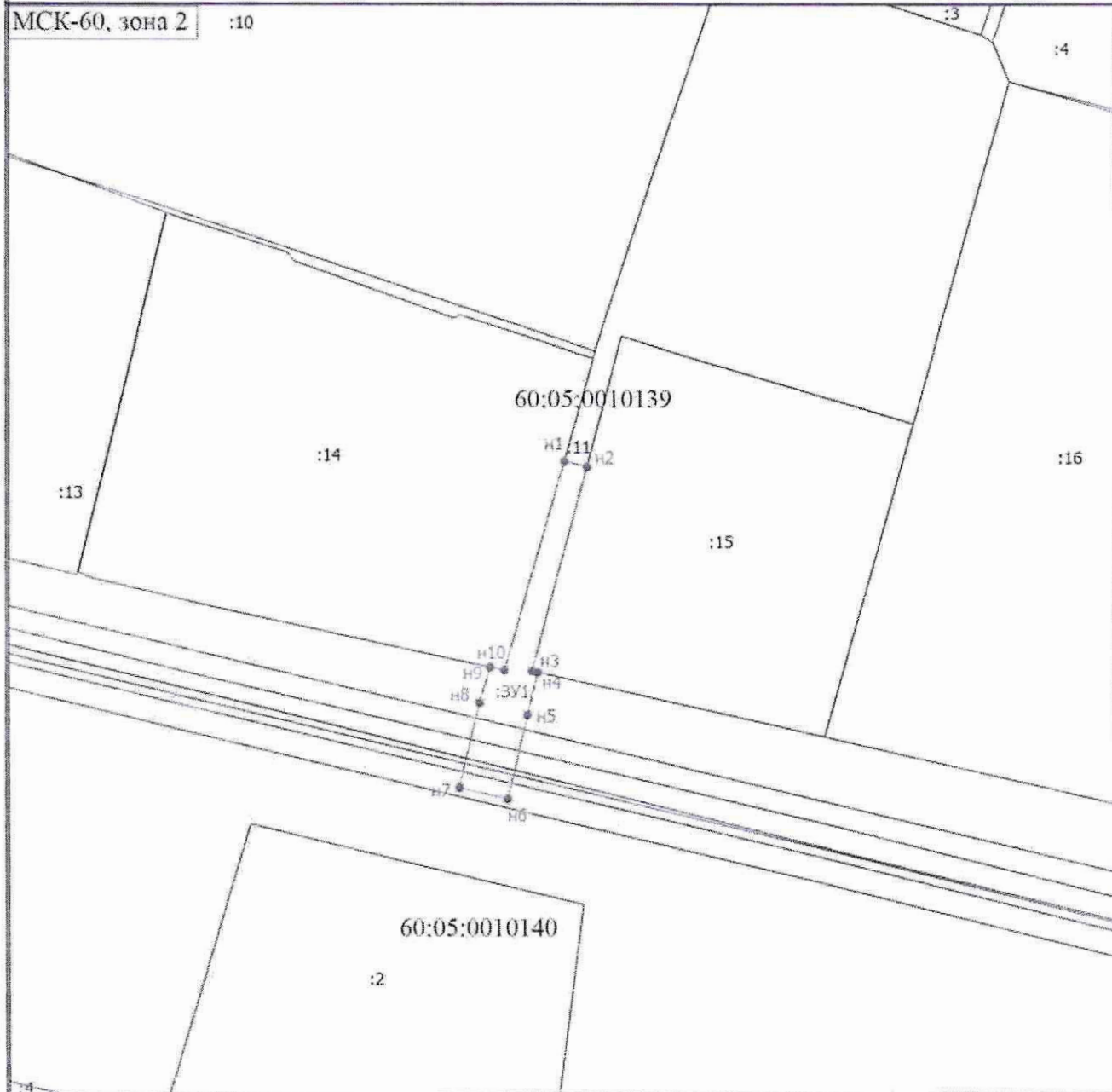
Площадь земельного участка 76 м²

(указывается проектная площадь образуемого земельного участка, вычисленная с использованием технологических и программных средств, в том числе размещенных на официальном сайте федерального органа исполнительной власти, уполномоченного Правительством Российской Федерации на осуществление государственного кадастрового учета, государственной регистрации прав, ведение Единого государственного реестра недвижимости и предоставление сведений, содержащихся в Едином государственном реестре недвижимости, в информационно-телекоммуникационной сети "Интернет" (далее - официальный сайт), с округлением до 1 квадратного метра. Указанное значение площади земельного участка может быть уточнено при проведении кадастровых работ не более чем на десять процентов)

Обозначение характерных точек границ	Координаты, м	
	(указываются в случае подготовки схемы расположения земельного участка с использованием технологических и программных средств, в том числе размещенных на официальном сайте. Значения координат, полученные с использованием указанных технологических и программных средств, указываются с округлением до 0,01 метра)	
	X	Y
1	2	3
1	501442.96	2190798.48
2	501442.47	2190800.28
3	501425.77	2190795.86
4	501425.66	2190796.33
5	501422.14	2190795.50
6	501415.37	2190793.89
7	501416.30	2190790.00
8	501423.15	2190791.63
9	501426.08	2190792.48
10	501425.83	2190793.64
1	501442.96	2190798.48

Схема расположения земельного участка или земельных участков на кадастровом плане территории

МСК-60, зона 2 :10



Масштаб 1:500

Условные обозначения

	- Часть границы, местоположение которой определено при выполнении кадастровых работ		- Характерная точка границы, сведения о которой позволяют однозначно определить ее положение на местности
n1	- Обозначение новой характерной точки		- Часть границы, сведения ЕГРН о которой позволяют однозначно определить ее положение на местности
	- Часть контура, образованного проекцией существующего в ЕГРН наземного конструктивного элемента здания, сооружения, объекта незавершенного строительства		- Характерная точка границы земельного участка, сведения о которой отсутствуют в ЕГРН, местоположение которой определено при кадастровых работах (новая характерная точка)
:3	- Кадастровый номер земельного участка	:3У1	- Образующий земельный участок
60:05:0000000	- Номер кадастрового квартала		

Утверждена

Постановление

(наименование документа об утверждении, включая наименования

Администрации ГП "Ано"

органов государственной власти или органов местного

самоуправления, принявших решение об утверждении схемы

или подписавших соглашение о перераспределении земельных участков)

от

27.09.2023



Схема расположения земельного участка или земельных участков на кадастровом плане территории

Условный номер земельного участка

(указывается в случае, если предусматривается образование двух и более земельных участков)

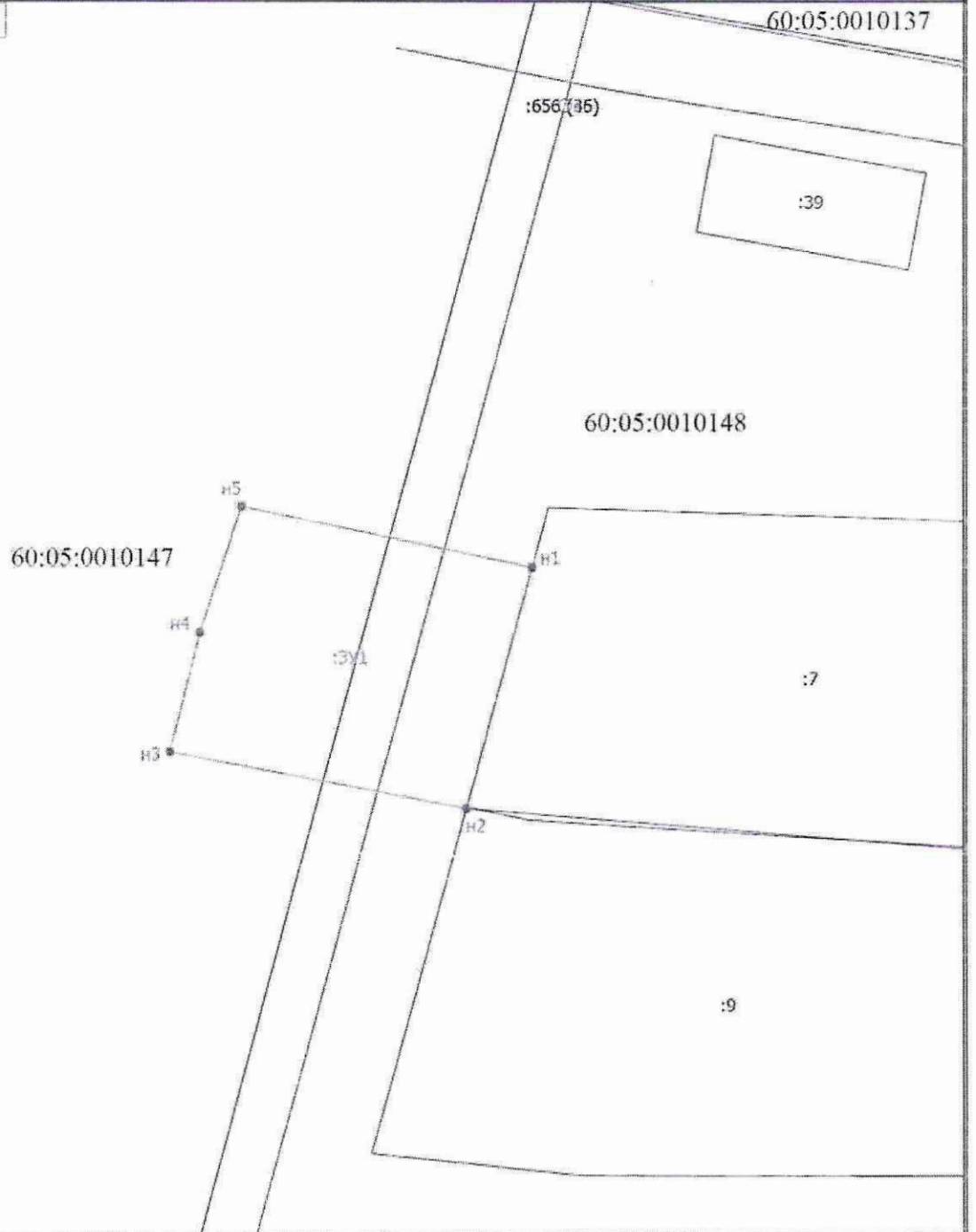
Площадь земельного участка 461 м²

(указывается проектная площадь образуемого земельного участка, вычисленная с использованием технологических и программных средств, в том числе размещенных на официальном сайте федерального органа исполнительной власти, уполномоченного Правительством Российской Федерации на осуществление государственного кадастрового учета, государственной регистрации прав, ведение Единого государственного реестра недвижимости и предоставление сведений, содержащихся в Едином государственном реестре недвижимости, в информационно-телекоммуникационной сети "Интернет" (далее - официальный сайт), с округлением до 1 квадратного метра. Указанное значение площади земельного участка может быть уточнено при проведении кадастровых работ не более чем на десять процентов)

Обозначение характерных точек границ	Координаты, м	
	X	Y
1	2	3
1	501336.46	2190384.47
2	501317.55	2190379.33
3	501322.03	2190356.39
4	501331.37	2190358.73
5	501341.17	2190361.97
1	501336.46	2190384.47

Схема расположения земельного участка или земельных участков на кадастровом плане территории

МСК-60, зона 2



Масштаб 1:500

Условные обозначения

- | | | | |
|-----------|---|---------------|--|
| | - Часть границы, местоположение которой определено при выполнении кадастровых работ | | - Характерная точка границы, сведения о которой позволяют однозначно определить ее положение на местности |
| n1 | - Обозначение новой характерной точки | | - Часть границы, сведения ЕГРН о которой позволяют однозначно определить ее положение на местности |
| | - Часть контура, образованного проекцией существующего в ЕГРН наземного конструктивного элемента здания, сооружения, объекта незавершенного строительства | | - Характерная точка границы земельного участка, сведения о которой отсутствуют в ЕГРН, местоположение которой определено при кадастровых работах (новая характерная точка) |
| :7 | - Кадастровый номер земельного участка | 60:05:0000000 | - Номер кадастрового квартала |
| :3У1 | - Образуемый земельный участок | :39 | - Кадастровый номер здания |
| :656 (36) | - Обозначение контура сооружения | | |

Утверждена

Постановлением

(наименование документа об утверждении, включая наименования

Администрации ГП "ДНО"

органов государственной власти или органов местного

самоуправления, принявших решение об утверждении схемы

или подписавших соглашение о перераспределении земельных участков)

от

27.09.2023

№ 77

**Схема расположения земельного участка или земельных участков
на кадастровом плане территории**

Условный номер земельного участка

(указывается в случае, если предусматривается образование двух и более земельных участков)

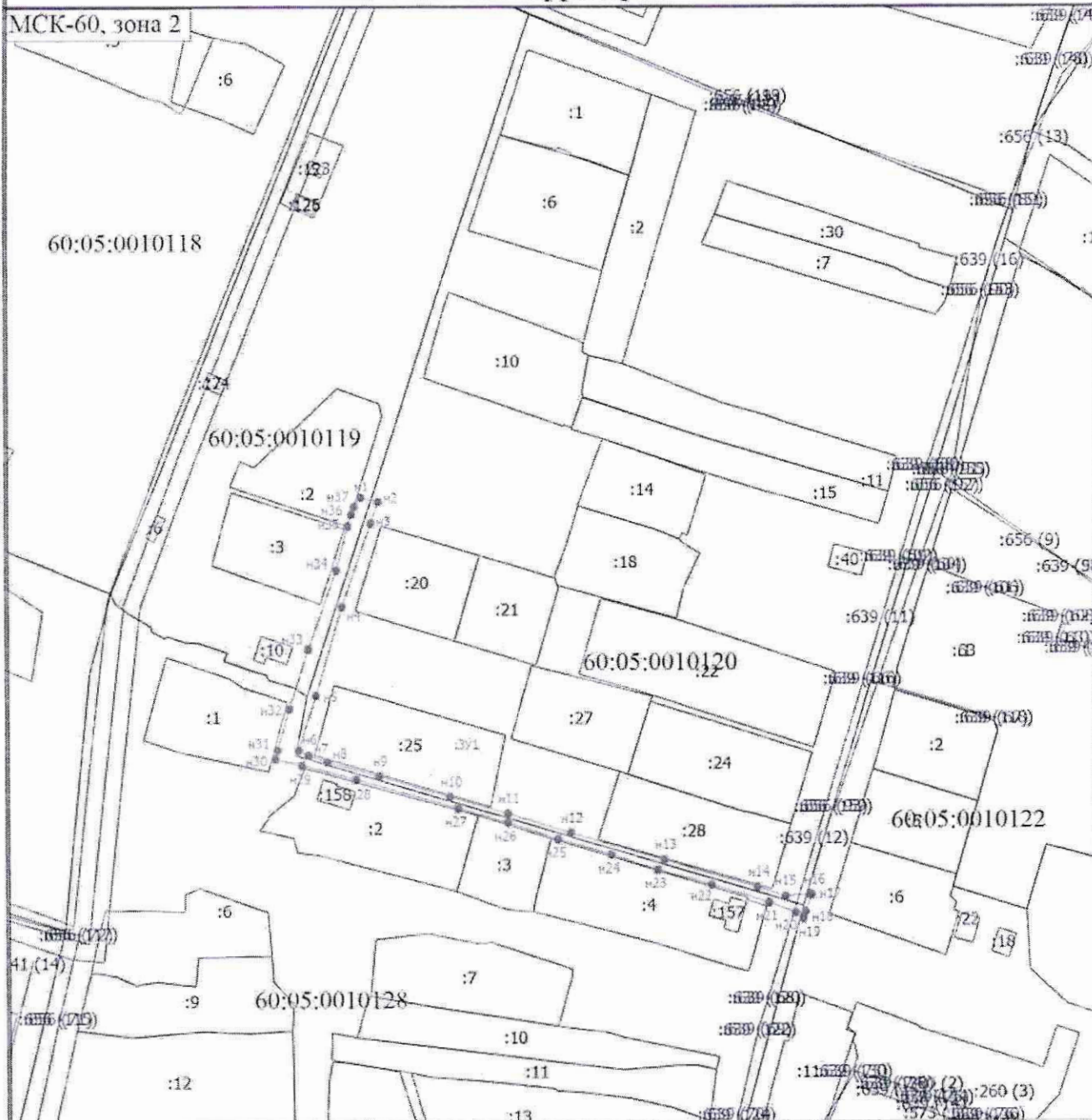
Площадь земельного участка 1195 м²

(указывается проектная площадь образуемого земельного участка, вычисленная с использованием технологических и программных средств, в том числе размещенных на официальном сайте федерального органа исполнительной власти, уполномоченного Правительством Российской Федерации на осуществление государственного кадастрового учета, государственной регистрации прав, ведение Единого государственного реестра недвижимости и предоставление сведений, содержащихся в Едином государственном реестре недвижимости, в информационно-телекоммуникационной сети "Интернет" (далее - официальный сайт), с округлением до 1 квадратного метра. Указанное значение площади земельного участка может быть уточнено при проведении кадастровых работ не более чем на десять процентов)

Обозначение характерных точек границ	Координаты, м	
	(указываются в случае подготовки схемы расположения земельного участка с использованием технологических и программных средств, в том числе размещенных на официальном сайте. Значения координат, полученные с использованием указанных технологических и программных средств, указываются с округлением до 0,01 метра)	
	X	Y
1	2	3
1	501952.87	2190780.93
2	501951.52	2190786.72
3	501944.20	2190784.21
4	501916.37	2190774.61
5	501886.79	2190765.81
6	501868.79	2190759.94
7	501867.18	2190763.31
8	501865.01	2190769.59
9	501860.21	2190786.67
10	501853.35	2190809.99
11	501847.73	2190828.92
12	501841.28	2190849.46
13	501832.40	2190880.21
14	501823.31	2190910.98
15	501820.11	2190920.28
16	501820.85	2190928.19
17	501820.71	2190928.92
18	501815.16	2190926.94

Обозначение характерных точек границ	Координаты, м (указываются в случае подготовки схемы расположения земельного участка с использованием технологических и программных средств, в том числе размещенных на официальном сайте. Значения координат, полученные с использованием указанных технологических и программных средств, указываются с округлением до 0,01 метра)	
	X	Y
1	2	3
19	501812.90	2190926.10
20	501814.93	2190923.55
21	501818.20	2190914.79
22	501824.12	2190895.76
23	501829.06	2190877.99
24	501834.11	2190862.72
25	501839.29	2190845.31
26	501844.75	2190828.88
27	501849.50	2190812.66
28	501859.17	2190779.13
29	501863.82	2190761.12
30	501866.01	2190752.17
31	501868.89	2190752.97
32	501882.53	2190756.91
33	501902.30	2190763.40
34	501928.54	2190772.81
35	501943.26	2190776.64
36	501947.20	2190777.80
37	501949.85	2190778.64
1	501952.87	2190780.93

Схема расположения земельного участка или земельных участков на кадастровом плане территории



Условные обозначения

- | | | | |
|--|---|---|---|
| <p>— — — — —
н1
:1
:10
60:05:0000000</p> | <p>- Часть границы, местоположение которой определено при выполнении кадастровых работ</p> <p>- Обозначение новой характерной точки</p> <p>- Часть контура, образованного проекцией существующего в ЕГРН наземного конструктивного элемента здания, сооружения, объекта незавершенного строительства</p> <p>- Кадастровый номер земельного участка</p> <p>- Кадастровый номер здания</p> <p>- Номер кадастрового квартала</p> | <p>•</p> <p>— — — — —</p> <p>•</p> <p>:3У1
:260 (2)</p> | <p>- Характерная точка границы земельного участка, сведения ЕГРН о которой соответствуют требованиям, установленным в соответствии с частью 13 статьи 22 Федерального закона от 13 июля 2015 г. N 218-ФЗ "О государственной регистрации недвижимости"</p> <p>- Часть границы, сведения ЕГРН о которой позволяют однозначно определить ее положение на местности</p> <p>- Характерная точка границы земельного участка, сведения о которой отсутствуют в ЕГРН, местоположение которой определено при кадастровых работах (новая характерная точка)</p> <p>- Обрабатываемый земельный участок</p> <p>- Обозначение контура сооружения</p> |
|--|---|---|---|

Утверждена

Постановление

(наименование документа об утверждении, включая наименования

Администрации ГП "Дно"

органов государственной власти или органов местного

самоуправления, принявших решение об утверждении схемы

или подписавших соглашение о перераспределении земельных участков)

от 27.09.2023

№ 000503343

77



Схема расположения земельного участка или земельных участков на кадастровом плане территории

Условный номер земельного участка

(указывается в случае, если предусматривается образование двух и более земельных участков)

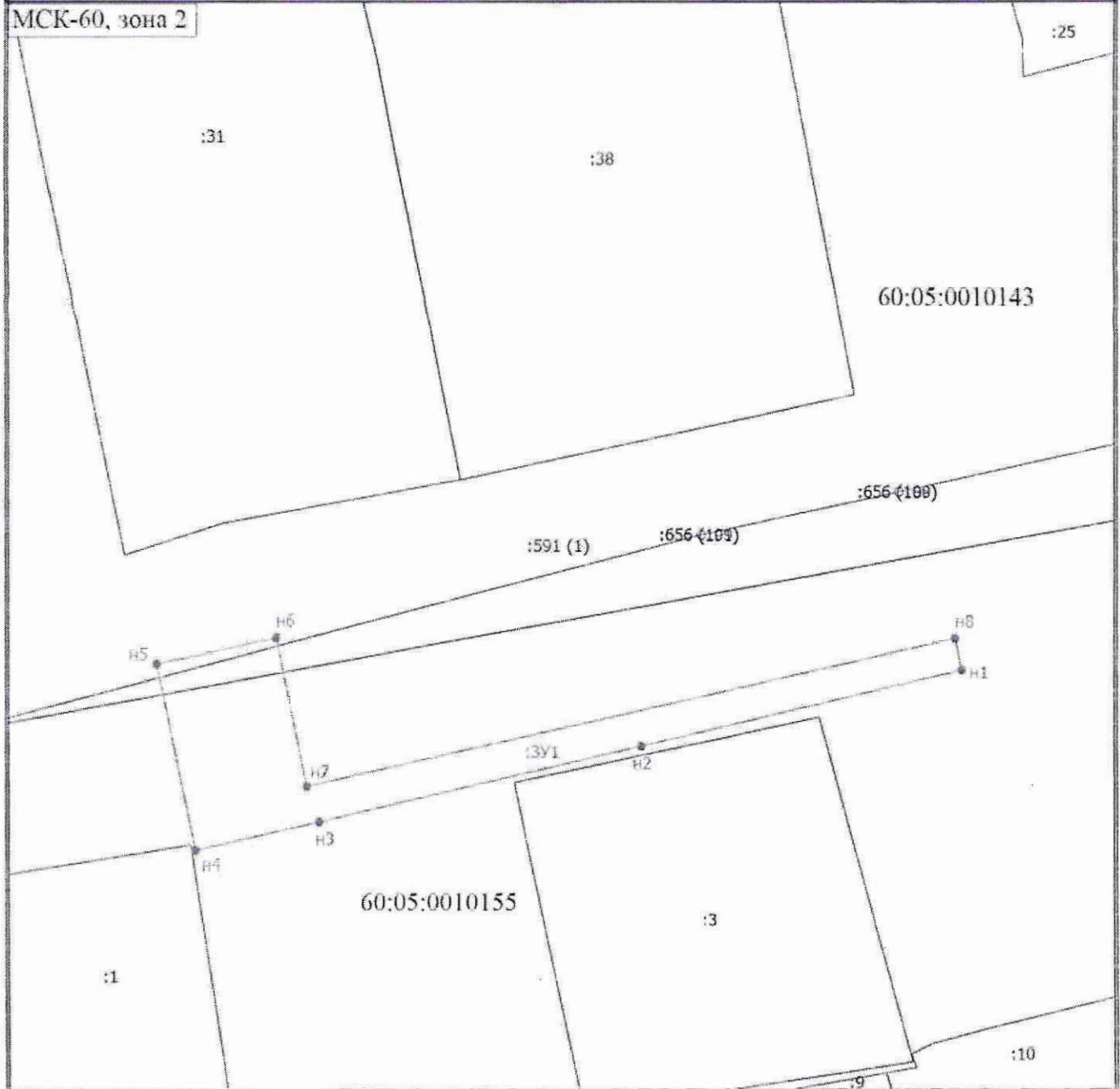
Площадь земельного участка 306 м²

(указывается проектная площадь образуемого земельного участка, вычисленная с использованием технологических и программных средств, в том числе размещенных на официальном сайте федерального органа исполнительной власти, уполномоченного Правительством Российской Федерации на осуществление государственного кадастрового учета, государственной регистрации прав, ведение Единого государственного реестра недвижимости и предоставление сведений, содержащихся в Едином государственном реестре недвижимости, в информационно-телекоммуникационной сети "Интернет" (далее - официальный сайт), с округлением до 1 квадратного метра. Указанное значение площади земельного участка может быть уточнено при проведении кадастровых работ не более чем на десять процентов)

Обозначение характерных точек границ	Координаты, м	
	(указываются в случае подготовки схемы расположения земельного участка с использованием технологических и программных средств, в том числе размещенных на официальном сайте. Значения координат, полученные с использованием указанных технологических и программных средств, указываются с округлением до 0,01 метра)	
	X	Y
1	2	3
1	501311.21	2191326.63
2	501305.05	2191300.57
3	501298.90	2191274.47
4	501296.59	2191264.35
5	501311.68	2191261.21
6	501313.81	2191270.96
7	501301.77	2191273.46
8	501313.78	2191326.11
1	501311.21	2191326.63

Схема расположения земельного участка или земельных участков на кадастровом плане территории

МСК-60, зона 2



Масштаб 1:500

Условные обозначения

<p>— — — — — :25 60.05.0000000</p>	<p>- Часть границы, местоположение которой определено при выполнении кадастровых работ</p> <p>H1</p> <p>- Обозначение новой характерной точки</p> <p>— — — — —</p> <p>- Часть контура, образованного проекцией существующего в ЕИРП наземного конструктивного элемента здания, сооружения, объекта незавершенного строительства</p> <p>:25</p> <p>- Кадастровый номер земельного участка</p> <p>60.05.0000000</p> <p>- Номер кадастрового квартала</p>	<p>•</p> <p>— — — — —</p> <p>•</p> <p>:3У1</p> <p>:591 (1)</p>	<p>- Характерная точка границы, сведения о которой позволяют однозначно определить ее положение на местности</p> <p>- Часть границы, сведения ЕИРП о которой позволяют однозначно определить ее положение на местности</p> <p>- Характерная точка границы земельного участка, сведения о которой отсутствуют в ЕИРП, местоположение которой определено при кадастровых работах (новая характерная точка)</p> <p>- Образующий земельный участок</p> <p>- Обозначение контура сооружения</p>
--	--	--	--

Утверждена

Постановлением

(наименование документа об утверждении, включая наименования

Администрации ГП "АНО"

органов государственной власти или органов местного

самоуправления, принявших решение об утверждении схемы

или подписавших соглашение о перераспределении земельных участков)

от

27.09.2023

№ 77



Схема расположения земельного участка или земельных участков на кадастровом плане территории

Условный номер земельного участка

(указывается в случае, если предусматривается образование двух и более земельных участков)

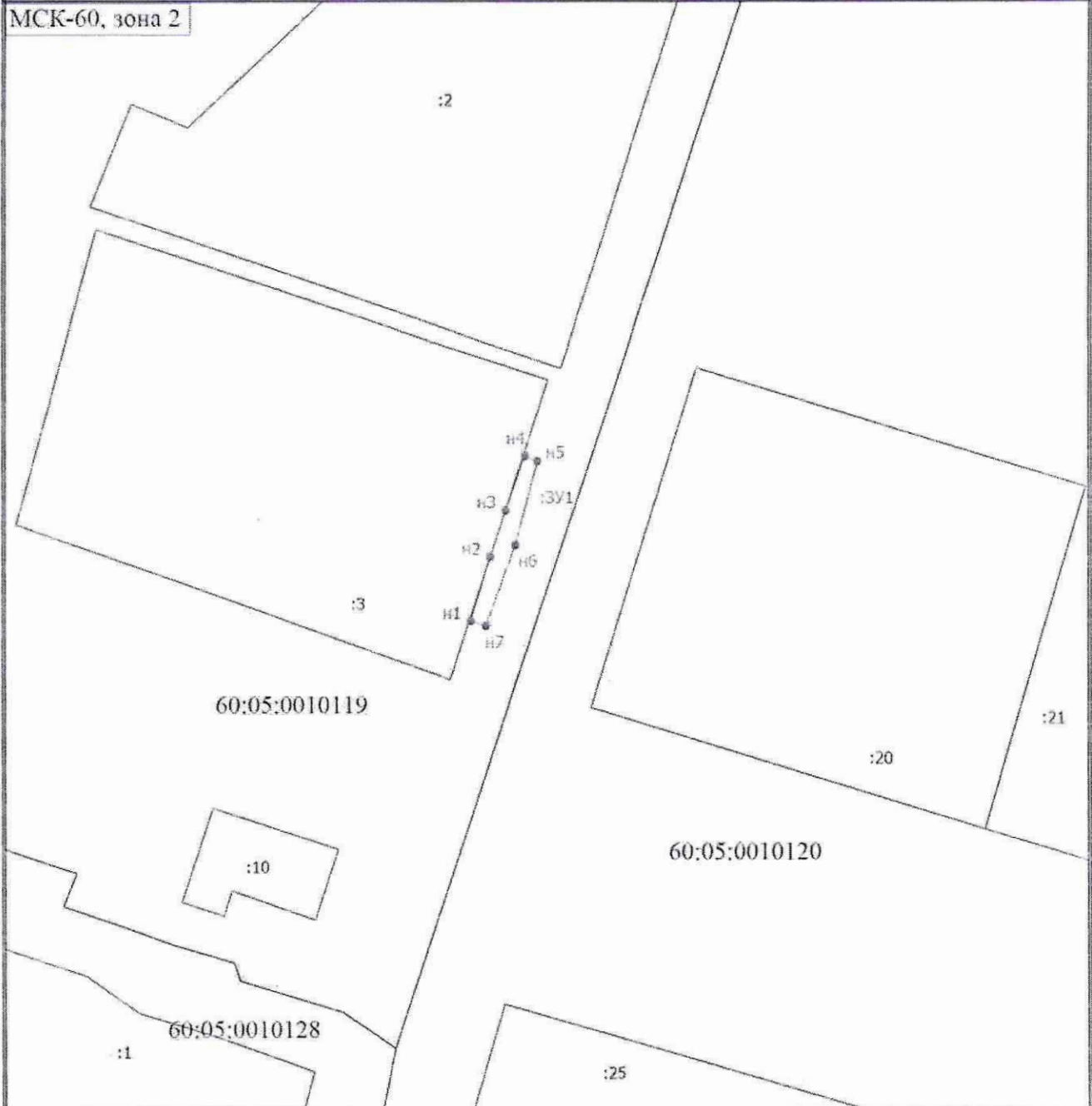
Площадь земельного участка 21 м²

(указывается проектная площадь образуемого земельного участка, вычисленная с использованием технологических и программных средств, в том числе размещенных на официальном сайте федерального органа исполнительной власти, уполномоченного Правительством Российской Федерации на осуществление государственного кадастрового учета, государственной регистрации прав, ведение Единого государственного реестра недвижимости и предоставление сведений, содержащихся в Едином государственном реестре недвижимости, в информационно-телекоммуникационной сети "Интернет" (далее - официальный сайт), с округлением до 1 квадратного метра. Указанное значение площади земельного участка может быть уточнено при проведении кадастровых работ не более чем на десять процентов)

Обозначение характерных точек границ	Координаты, м	
	(указываются в случае подготовки схемы расположения земельного участка с использованием технологических и программных средств, в том числе размещенных на официальном сайте. Значения координат, полученные с использованием указанных технологических и программных средств, указываются с округлением до 0,01 метра)	
	X	Y
1	2	3
1	501922.16	2190769.14
2	501927.57	2190770.75
3	501931.45	2190772.00
4	501936.00	2190773.62
5	501935.57	2190774.64
6	501928.54	2190772.81
7	501921.76	2190770.38
1	501922.16	2190769.14

Схема расположения земельного участка или земельных участков на кадастровом плане территории

МСК-60, зона 2



Масштаб 1:500

Условные обозначения

<p>— — — — —</p> <p>n1</p> <p>— — — — —</p> <p>:2</p> <p>:10</p>	<p>- Часть границы, местоположение которой определено при выполнении кадастровых работ</p> <p>- Обозначение новой характерной точки</p> <p>- Часть контура, образованного проекцией существующего в ЕГРН наземного конструктивного элемента здания, сооружения, объекта незавершенного строительства</p> <p>- Кадастровый номер земельного участка</p> <p>- Кадастровый номер здания</p>	<p>●</p> <p>— — — — —</p> <p>●</p> <p>:ЗУ1</p> <p>60:05:0010119</p>	<p>- Характерная точка границы земельного участка, сведения ЕГРН о которой соответствуют требованиям, установленным в соответствии с частью 13 статьи 22 Федерального закона от 13 июля 2015 г. N 218-ФЗ "О государственной регистрации недвижимости"</p> <p>- Часть границы, сведения ЕГРН о которой позволяют однозначно определить ее положение на местности</p> <p>- Характерная точка границы земельного участка, сведения о которой отсутствуют в ЕГРН, местоположение которой определено при кадастровых работах (новая характерная точка)</p> <p>- Образующий земельный участок</p> <p>- Номер кадастрового квартала</p>
--	--	---	--

Утверждена

Постановлением

(наименование документа об утверждении, включая наименования

Администрации ГА Ч ДНО

органов государственной власти или органов местного

самоуправления, принявших решение об утверждении схемы

или подписавших соглашение о перераспределении земельных участков)

от 27.09.2015 № 77



Схема расположения земельного участка или земельных участков на кадастровом плане территории

Условный номер земельного участка

(указывается в случае, если предусматривается образование двух и более земельных участков)

Площадь земельного участка 51 м²

(указывается проектная площадь образуемого земельного участка, вычисленная с использованием технологических и программных средств, в том числе размещенных на официальном сайте федерального органа исполнительной власти, уполномоченного Правительством Российской Федерации на осуществление государственного кадастрового учета, государственной регистрации прав, ведение Единого государственного реестра недвижимости и предоставление сведений, содержащихся в Едином государственном реестре недвижимости, в информационно-телекоммуникационной сети "Интернет" (далее - официальный сайт), с округлением до 1 квадратного метра. Указанное значение площади земельного участка может быть уточнено при проведении кадастровых работ не более чем на десять процентов)

Обозначение характерных точек границ	Координаты, м	
	X	Y
1	2	3
1	502380.05	2190550.14
2	502387.33	2190545.36
3	502390.67	2190543.17
4	502398.91	2190538.76
5	502399.78	2190540.14
6	502398.17	2190541.17
7	502381.43	2190552.33
1	502380.05	2190550.14

Схема расположения земельного участка или земельных участков на кадастровом плане территории

МСК-60, зона 2



Масштаб 1:1000

Условные обозначения

	- Часть границы, местоположение которой определено при выполнении кадастровых работ		- Характерная точка границы земельного участка, сведения ЕГРН о которой соответствуют требованиям, установленным в соответствии с частью 13 статьи 22 Федерального закона от 13 июля 2015 г. N 218-ФЗ "О государственной регистрации недвижимости"
H1	- Обозначение новой характерной точки		- Часть границы, сведения ЕГРН о которой позволяют однозначно определить ее положение на местности
	- Часть контура, образованного проекцией существующего в ЕГРН наземного конструктивного элемента здания, сооружения, объекта незавершенного строительства		- Характерная точка границы земельного участка, сведения о которой отсутствуют в ЕГРН, местоположение которой определено при кадастровых работах (новая характерная точка)
:1	- Кадастровый номер земельного участка	:3У1	- Образующий земельный участок
60:05:0010106	- Номер кадастрового квартала		

Утверждена

Постановление

(наименование документа об утверждении, включая наименования

Администрации ГП Ч. 1 Ко. 4

органов государственной власти или органов местного

самоуправления, принявших решение об утверждении схемы

или подписавших соглашение о перераспределении земельных участков)

от 27.09.2023 №

77



Схема расположения земельного участка или земельных участков на кадастровом плане территории

Условный номер земельного участка

(указывается в случае, если предусматривается образование двух и более земельных участков)

Площадь земельного участка 874 м²

(указывается проектная площадь образуемого земельного участка, вычисленная с использованием технологических и программных средств, в том числе размещенных на официальном сайте федерального органа исполнительной власти, уполномоченного Правительством Российской Федерации на осуществление государственного кадастрового учета, государственной регистрации прав, ведение Единого государственного реестра недвижимости и предоставление сведений, содержащихся в Едином государственном реестре недвижимости, в информационно-телекоммуникационной сети "Интернет" (далее - официальный сайт), с округлением до 1 квадратного метра. Указанное значение площади земельного участка может быть уточнено при проведении кадастровых работ не более чем на десять процентов)

Обозначение характерных точек границ	Координаты, м	
	(указываются в случае подготовки схемы расположения земельного участка с использованием технологических и программных средств, в том числе размещенных на официальном сайте. Значения координат, полученные с использованием указанных технологических и программных средств, указываются с округлением до 0,01 метра)	
	X	Y
1	2	3
1	502552.31	2192553.70
2	502551.39	2192567.07
3	502541.25	2192565.79
4	502536.14	2192555.99
5	502553.50	2192388.83
6	502552.85	2192388.78
7	502552.89	2192388.04
8	502526.88	2192386.14
9	502526.93	2192385.39
10	502558.28	2192387.16
11	502558.18	2192388.42
12	502557.53	2192388.37
13	502557.28	2192390.92
14	502540.52	2192552.48
1	502552.31	2192553.70

Схема расположения земельного участка или земельных участков на кадастровом плане территории

МСК-60, зона 2



Масштаб 1:1000

Условные обозначения

- Часть границы, местопо координате которой определено при выполнении кадастровых работ
- Обозначение новой характерной точки
- Часть контура, обрамленного проекцией существующего в ЕГРН на земельном участке здания, сооружения, объекта незавершенного строительства
- Кадастровый номер земельного участка
- Номер кадастрового квартала
- Кадастровый номер сооружения

- Характерная точка границы, сведения о которой позволяют однозначно определить ее положение на местности
- Часть границы, сведения ЕГРН о которой позволяют однозначно определить ее положение на местности
- Характерная точка границы земельного участка, сведения о которой отсутствуют в ЕГРН, местоположение которой определено при кадастровых работах (новая характерная точка)
- Обрабатываемый земельный участок
- Кадастровый номер здания

H1

:4

60:05:0010205

:41

:3У1

:153

Утверждена

Постановлением

(наименование документа об утверждении, включая наименования

Администрации ГП 4 Дно

органов государственной власти или органов местного

самоуправления, принявших решение об утверждении схемы

или подписавших соглашение о дераспределении земельных участков)

от 27.09.2023 № 77



Схема расположения земельного участка или земельных участков на кадастровом плане территории

Условный номер земельного участка

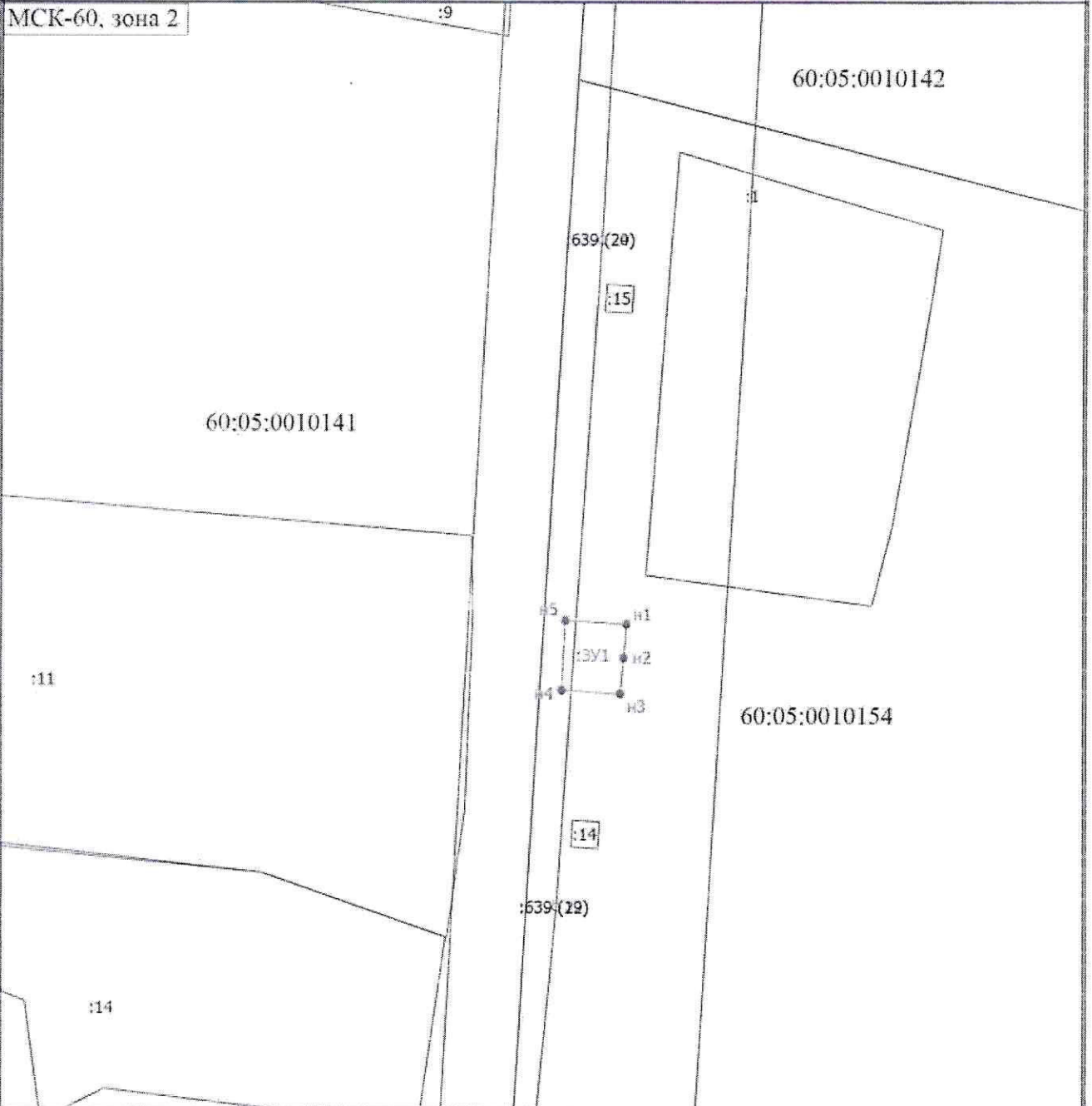
(указывается в случае, если предусматривается образование двух и более земельных участков)

Площадь земельного участка 29 м²

(указывается проектная площадь образуемого земельного участка, вычисленная с использованием технологических и программных средств, в том числе размещенных на официальном сайте федерального органа исполнительной власти, уполномоченного Правительством Российской Федерации на осуществление государственного кадастрового учета, государственной регистрации прав, ведение Единого государственного реестра недвижимости и предоставление сведений, содержащихся в Едином государственном реестре недвижимости, в информационно-телекоммуникационной сети "Интернет" (далее - официальный сайт), с округлением до 1 квадратного метра. Указанное значение площади земельного участка может быть уточнено при проведении кадастровых работ не более чем на десять процентов)

Обозначение характерных точек границ	Координаты, м	
	(указываются в случае подготовки схемы расположения земельного участка с использованием технологических и программных средств, в том числе размещенных на официальном сайте. Значения координат, полученные с использованием указанных технологических и программных средств, указываются с округлением до 0,01 метра)	
	X	Y
1	2	3
1	501291.38	2191091.80
2	501288.57	2191091.59
3	501285.57	2191091.31
4	501285.86	2191086.47
5	501291.71	2191086.79
1	501291.38	2191091.80

Схема расположения земельного участка или земельных участков на кадастровом плане территории



Масштаб 1:500

Условные обозначения

	- Часть границы, местоположение которой определено при выполнении кадастровых работ		- Характерная точка границы, сведения о которой позволяют однозначно определить ее положение на местности
n1	- Обозначение новой характерной точки		- Часть границы, сведения ЕГРН о которой позволяют однозначно определить ее положение на местности
	- Часть контура, образованного проекцией существующего в ЕГРН наземного конструктивного элемента здания, сооружения, объекта незавершенного строительства		- Характерная точка границы земельного участка, сведения о которой отсутствуют в ЕГРН, местоположение которой определено при кадастровых работах (новая характерная точка)
:14	- Кадастровый номер земельного участка	:ЗУ1	- Образованный земельный участок
60:05:0010154	- Номер кадастрового квартала	:639 (19)	- Обозначение контура сооружения