

# Схема расположения земельного участка или земельных участков на кадастровом плане территории

МСК-60, зона 2



## Условные обозначения

	- Часть границы, местоположение которой определено при выполнении кадастровых работ		- Характерная точка границы, сведения о которой позволяют однозначно определить ее положение на местности
H1	- Обозначение новой характерной точки		- Часть границы, сведения ЕГРН о которой позволяют однозначно определить ее положение на местности
	- Часть контура, образованного проекцией существующего в ЕГРН наземного конструктивного элемента здания, сооружения, объекта незавершенного строительства		- Характерная точка границы земельного участка, сведения о которой отсутствуют в ЕГРН, местоположение которой определено при кадастровых работах (новая характерная точка)
:2	- Кадастровый номер земельного участка	:ЗУ1	- Образуемый земельный участок
60:05:0010103	- Номер кадастрового квартала	:634 (9)	- Обозначение контура сооружения

Утверждена

Постановлением

(наименование документа об утверждении, включая наименования

Администрации ГП "ДПО"

органов государственной власти или органов местного

самоуправления, принявших решение об утверждении схемы

или подписавших соглашение о перераспределении земельных участков)

от 27.09 2023 № 76

**Схема расположения земельного участка или земельных участков  
на кадастровом плане территории**

**Условный номер земельного участка**

(указывается в случае, если предусматривается образование двух и более земельных участков)

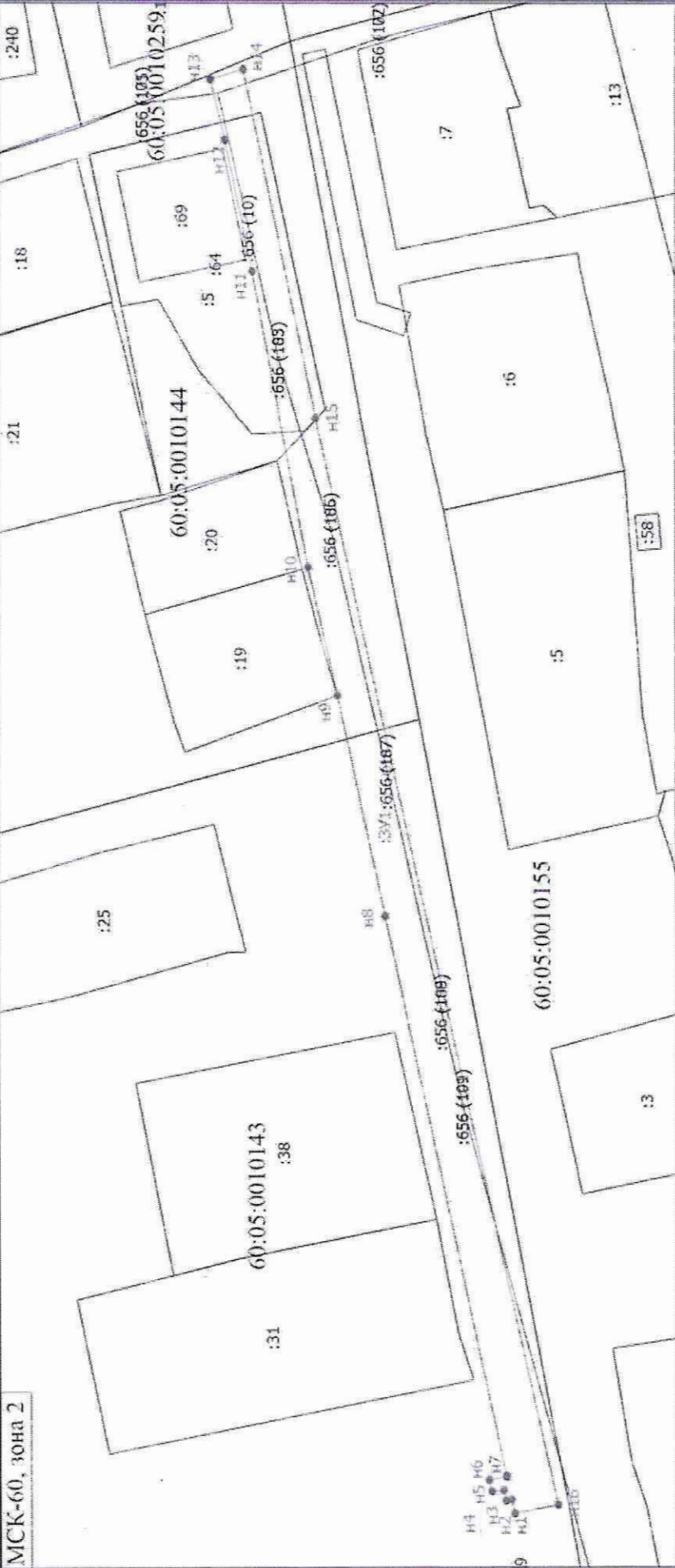
**Площадь земельного участка 1655 м<sup>2</sup>**

(указывается проектная площадь образуемого земельного участка, вычисленная с использованием технологических и программных средств, в том числе размещенных на официальном сайте федерального органа исполнительной власти, уполномоченного Правительством Российской Федерации на осуществление государственного кадастрового учета, государственной регистрации прав, ведение Единого государственного реестра недвижимости и предоставление сведений, содержащихся в Едином государственном реестре недвижимости, в информационно-телекоммуникационной сети "Интернет" (далее - официальный сайт), с округлением до 1 квадратного метра. Указанное значение площади земельного участка может быть уточнено при проведении кадастровых работ не более чем на десять процентов)

Обозначение характерных точек границ	Координаты, м	
	(указываются в случае подготовки схемы расположения земельного участка с использованием технологических и программных средств, в том числе размещенных на официальном сайте. Значения координат, полученные с использованием указанных технологических и программных средств, указываются с округлением до 0,01 метра)	
	X	Y
1	2	3
1	501313.74	2191235.58
2	501314.24	2191238.03
3	501315.19	2191237.83
4	501315.56	2191239.55
5	501317.59	2191239.40
6	501318.05	2191241.35
7	501315.07	2191241.92
8	501335.29	2191337.70
9	501343.33	2191375.36
10	501348.32	2191397.32
11	501357.86	2191447.51
12	501362.63	2191469.72
13	501365.05	2191479.99
14	501359.41	2191481.65
15	501346.99	2191422.80
16	501306.41	2191237.09
1	501313.74	2191235.58

# Схема расположения земельного участка или земельных участков на кадастровом плане территории

МСК-60, зона 2



Условные обозначения

- Часть границы, место расположения которой определено при выполнении кадастровых работ
- Обозначение новой характерной точки
- Часть контура, образованного проекцией существующего в ЕГРН земельного конструктивного элемента здания, сооружения, объекта незавершенного строительства
- Кадастровый номер земельного участка
- Номер кадастрового квартала
- Обозначение контура сооружения
- Часть границы, сведения ЕГРН о которой позволяют однозначно определить ее положение на местности
- Характерная точка границы земельного участка, сведения о которой отсутствуют в ЕГРН, место нахождения которой определено при кадастровых работах (новая характерная точка)
- Образованный земельный участок
- Кадастровый номер здания

Н1

:25

60:05:0000000

:656 (10)

:371

:69

Масштаб 1:1000



Утверждена

Постановлением

(наименование документа об утверждении, включая наименования

Администрации ГП «Дно»

органов государственной власти или органов местного

самоуправления, принявших решение об утверждении схемы

или подписавших соглашение о перераспределении земельных участков)

от

27.09.2023г.

№

76

**Схема расположения земельного участка или земельных участков  
на кадастровом плане территории**

**Условный номер земельного участка**

(указывается в случае, если предусматривается образование двух и более земельных участков)

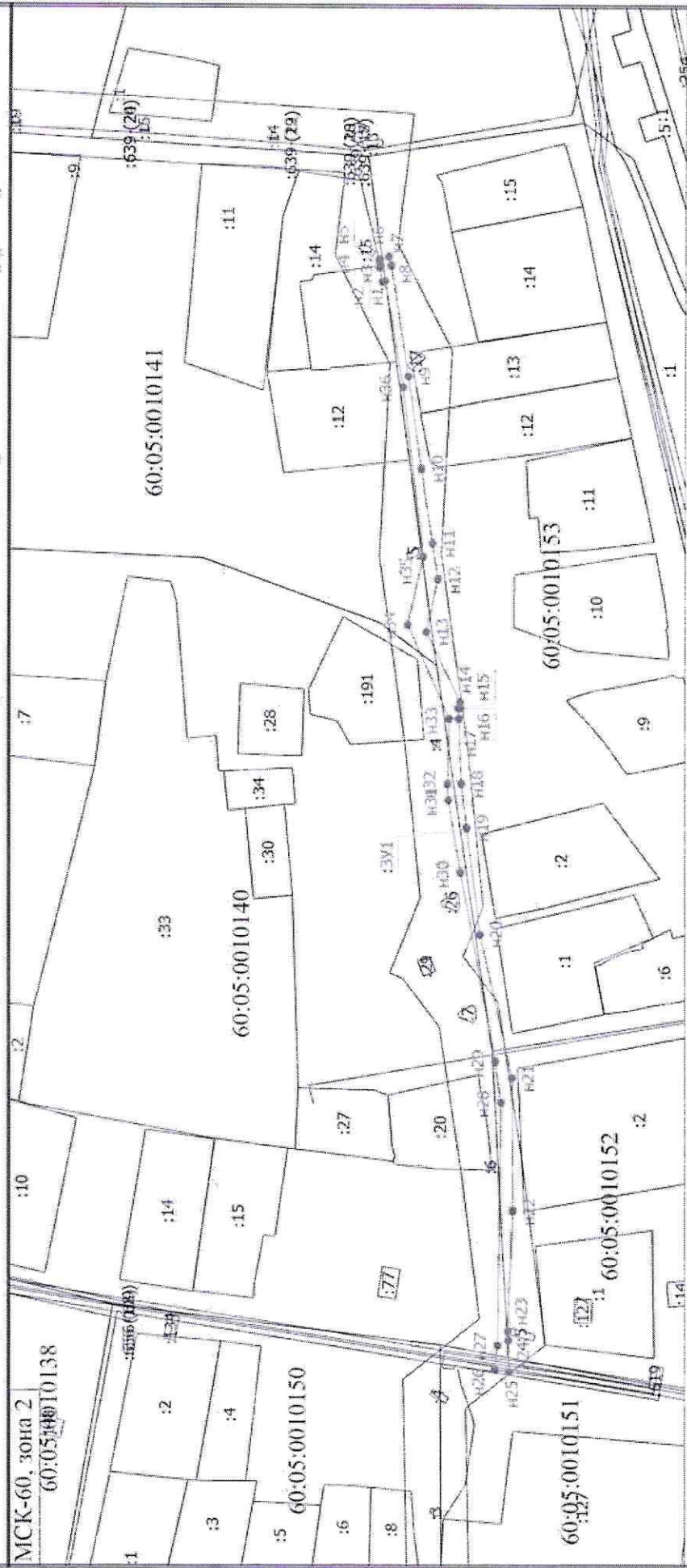
**Площадь земельного участка 1515 м<sup>2</sup>**

(указывается проектная площадь образуемого земельного участка, вычисленная с использованием технологических и программных средств, в том числе размещенных на официальном сайте федерального органа исполнительной власти, уполномоченного Правительством Российской Федерации на осуществление государственного кадастрового учета, государственной регистрации прав, ведение Единого государственного реестра недвижимости и предоставление сведений, содержащихся в Едином государственном реестре недвижимости, в информационно-телекоммуникационной сети "Интернет" (далее - официальный сайт), с округлением до 1 квадратного метра. Указанное значение площади земельного участка может быть уточнено при проведении кадастровых работ не более чем на десять процентов)

Обозначение характерных точек границ	Координаты, м (указываются в случае подготовки схемы расположения земельного участка с использованием технологических и программных средств, в том числе размещенных на официальном сайте. Значения координат, полученные с использованием указанных технологических и программных средств, указываются с округлением до 0,01 метра)	
	X	Y
1	2	3
1	501235.41	2191039.84
2	501236.42	2191039.62
3	501237.31	2191044.56
4	501236.96	2191044.93
5	501237.25	2191046.50
6	501237.40	2191047.23
7	501234.15	2191048.07
8	501233.37	2191045.08
9	501227.33	2191006.89
10	501222.89	2190975.52
11	501219.01	2190950.20
12	501217.13	2190938.03
13	501221.05	2190919.85
14	501209.54	2190895.44
15	501209.49	2190893.42
16	501210.13	2190893.35
17	501210.01	2190889.82
18	501209.13	2190867.56

Обозначение характерных точек границ	Координаты, м	
	(указываются в случае подготовки схемы расположения земельного участка с использованием технологических и программных средств, в том числе размещенных на официальном сайте. Значения координат, полученные с использованием указанных технологических и программных средств, указываются с округлением до 0,01 метра)	
	X	Y
1	2	3
19	501207.30	2190852.36
20	501202.69	2190815.90
21	501191.85	2190766.90
22	501191.55	2190721.55
23	501193.25	2190680.22
24	501193.05	2190677.18
25	501192.84	2190666.37
26	501197.71	2190667.22
27	501196.65	2190675.35
28	501195.57	2190758.43
29	501197.52	2190772.40
30	501209.44	2190837.24
31	501213.49	2190861.95
32	501213.86	2190867.47
33	501213.28	2190889.82
34	501227.43	2190922.44
35	501222.14	2190945.70
36	501229.09	2191003.25
1	501235.41	2191039.84

# Схема расположения земельного участка или земельных участков на кадастровом плане территории



Масштаб 1:2000

- Условные обозначения
- Часть границы, местоположение которой определено при выполнении кадастровых работ
  - Обозначение новой характерной точки
  - Часть контура, образованного проекцией существующего в ЕГРН владения конструктивного элемента здания, сооружения, объекта незавершенного строительства
  - Кадастровый номер земельного участка
  - Обозначение контура сооружения
  - Кадастровый номер сооружения
- Условные обозначения
- Характерная точка границы, сведения о которой позволяют однозначно определить ее положение на местности
  - Часть границы, сведения ЕГРН о которой позволяют однозначно определить ее положение на местности
  - Характерная точка границы земельного участка, сведения о которой отсутствуют в ЕГРН, местоположение которой определено при кадастровых работах (новая характерная точка)
  - Образованный земельный участок
  - Кадастровый номер здания
  - Номер кадастрового квартала
- :3V1  
 :148  
 :591 (1)  
 :253



Утверждена

Постановлением

(наименование документа об утверждении, включая наименования

Администрации ГП «ДНО»

органов государственной власти или органов местного

самоуправления, принявших решение об утверждении схемы

или подписавших соглашение о перераспределении земельных участков)

от

27.09.2023

№

76

**Схема расположения земельного участка или земельных участков  
на кадастровом плане территории**

**Условный номер земельного участка**

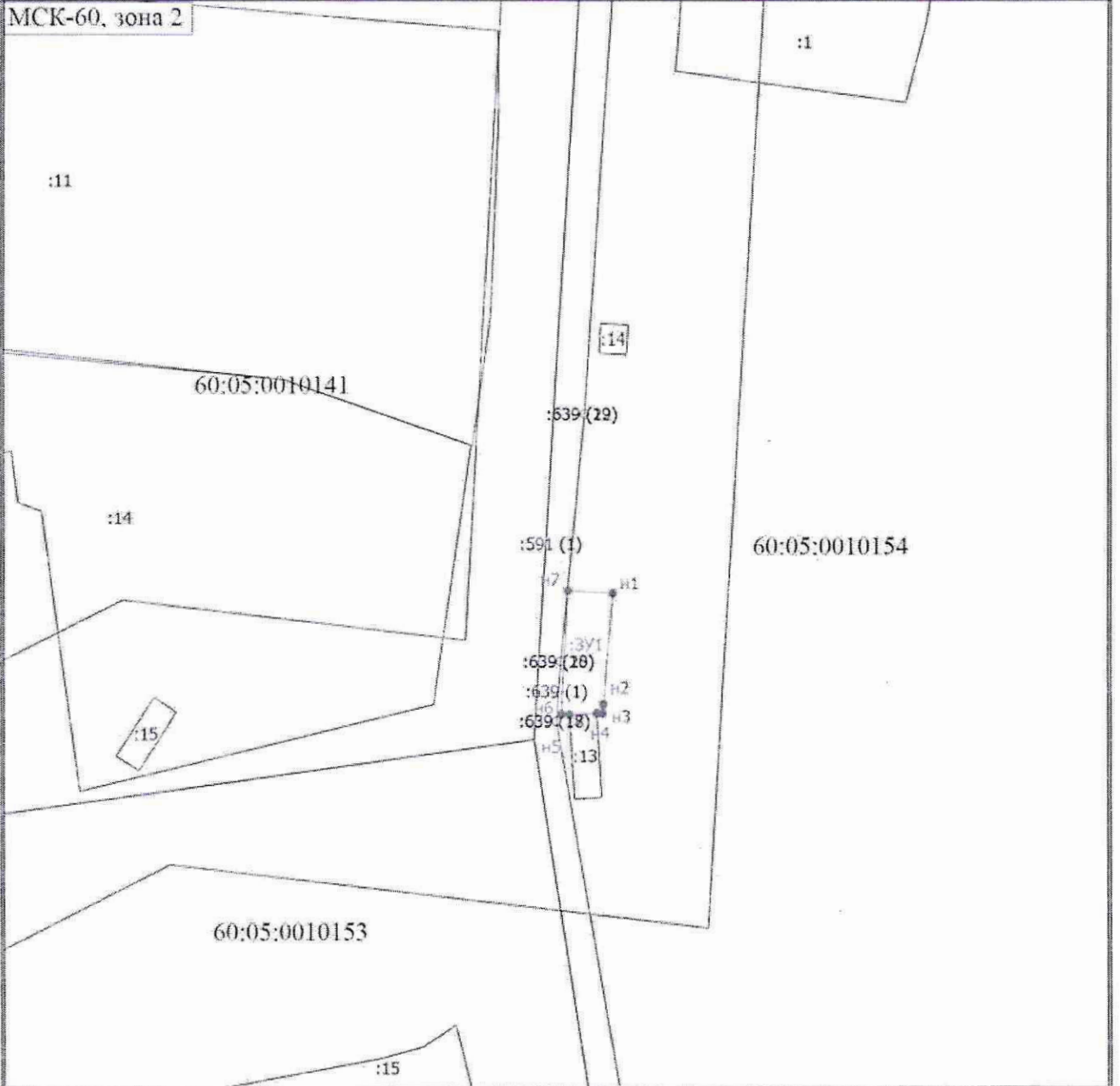
(указывается в случае, если предусматривается образование двух и более земельных участков)

**Площадь земельного участка 35 м<sup>2</sup>**

(указывается проектная площадь образуемого земельного участка, вычисленная с использованием технологических и программных средств, в том числе размещенных на официальном сайте федерального органа исполнительной власти, уполномоченного Правительством Российской Федерации на осуществление государственного кадастрового учета, государственной регистрации прав, ведение Единого государственного реестра недвижимости и предоставление сведений, содержащихся в Едином государственном реестре недвижимости, в информационно-телекоммуникационной сети "Интернет" (далее - официальный сайт), с округлением до 1 квадратного метра. Указанное значение площади земельного участка может быть уточнено при проведении кадастровых работ не более чем на десять процентов)

Обозначение характерных точек границ	Координаты, м	
	(указываются в случае подготовки схемы расположения земельного участка с использованием технологических и программных средств, в том числе размещенных на официальном сайте. Значения координат, полученные с использованием указанных технологических и программных средств, указываются с округлением до 0,01 метра)	
	X	Y
1	2	3
1	501253.13	2191088.35
2	501244.03	2191087.57
3	501243.34	2191087.51
4	501243.34	2191087.03
5	501243.21	2191084.83
6	501243.25	2191084.17
7	501253.36	2191084.72
1	501253.13	2191088.35

# Схема расположения земельного участка или земельных участков на кадастровом плане территории



<b>Условные обозначения</b>		
<p>— — — — —</p> <p>н1</p> <p>— — — — —</p> <p>:15</p> <p>60:05:0010154</p>	<p>- Часть границы, местоположение которой определено при выполнении кадастровых работ</p> <p>- Обозначение новой характерной точки</p> <p>- Часть контура, образованного проекцией существующего в ЕГРН наземного конструктивного элемента здания, сооружения, объекта незавершенного строительства</p> <p>- Кадастровый номер земельного участка</p> <p>- Номер кадастрового квартала</p>	<p>•</p> <p>— — — — —</p> <p>•</p> <p>:3У1</p> <p>:591 (1)</p>
		<p>- Характерная точка границы, сведения о которой позволяют однозначно определить ее положение на местности</p> <p>- Часть границы, сведения ЕГРН о которой позволяют однозначно определить ее положение на местности</p> <p>- Характерная точка границ земельного участка, сведения о которой отсутствуют в ЕГРН, местоположение которой определено при кадастровых работах (новая характерная точка)</p> <p>- Образуемый земельный участок</p> <p>- Обозначение контура сооружения</p>



Утверждена

Постановлением

(наименование документа об утверждении, включая наименования

Администрации ГП "Дно"

органов государственной власти или органов местного

самоуправления, принявших решение об утверждении схемы

или подписавших соглашение о перераспределении земельных участков)

от 27.09\* 2023г. № 76



**Схема расположения земельного участка или земельных участков на кадастровом плане территории**

**Условный номер земельного участка**

(указывается в случае, если предусматривается образование двух и более земельных участков)

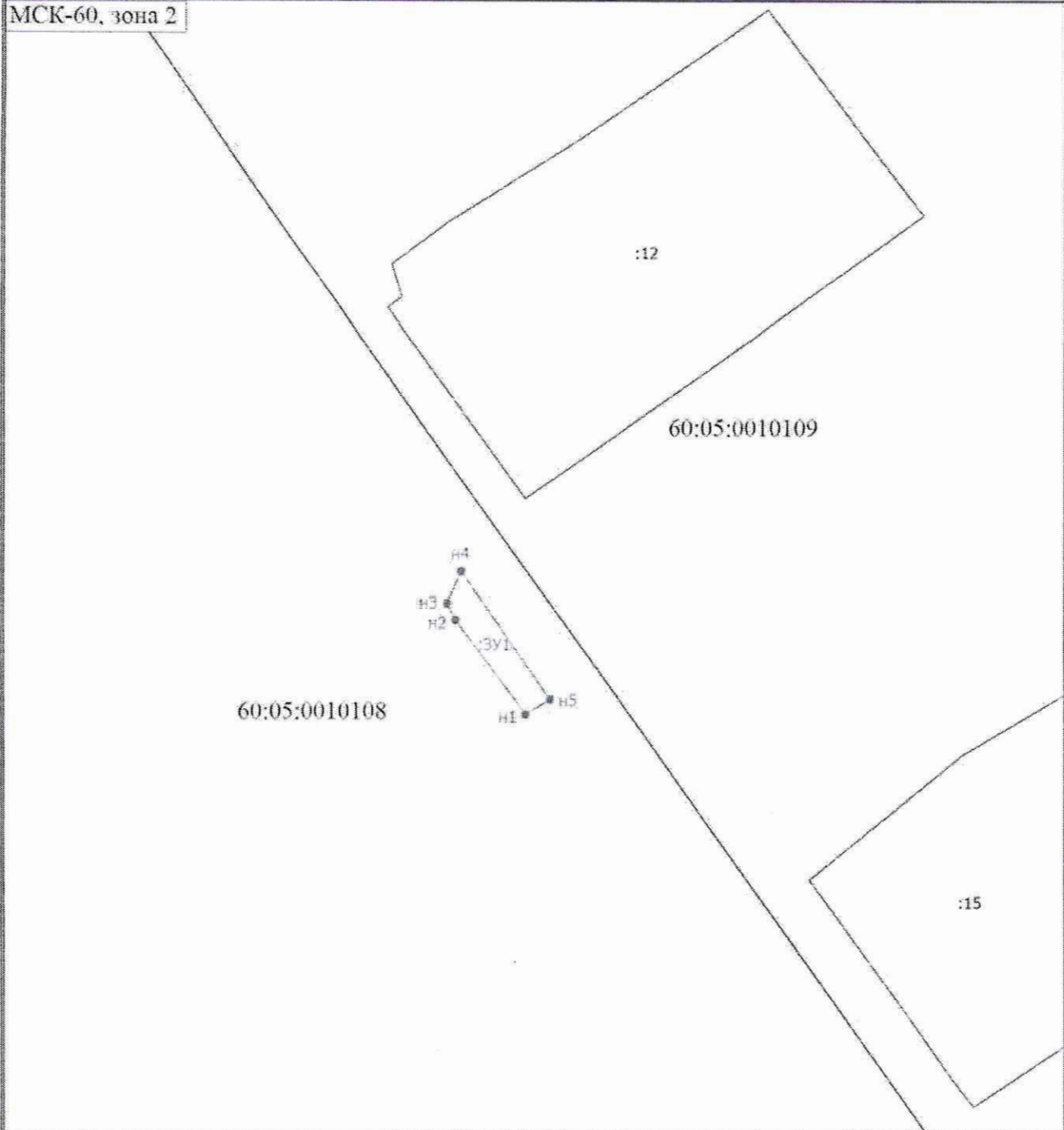
**Площадь земельного участка 32 м<sup>2</sup>**

(указывается проектная площадь образуемого земельного участка, вычисленная с использованием технологических и программных средств, в том числе размещенных на официальном сайте федерального органа исполнительной власти, уполномоченного Правительством Российской Федерации на осуществление государственного кадастрового учета, государственной регистрации прав, ведение Единого государственного реестра недвижимости и предоставление сведений, содержащихся в Едином государственном реестре недвижимости, в информационно-телекоммуникационной сети "Интернет" (далее - официальный сайт), с округлением до 1 квадратного метра. Указанное значение площади земельного участка может быть уточнено при проведении кадастровых работ не более чем на десять процентов)

Обозначение характерных точек границ	Координаты, м	
	(указываются в случае подготовки схемы расположения земельного участка с использованием технологических и программных средств, в том числе размещенных на официальном сайте. Значения координат, полученные с использованием указанных технологических и программных средств, указываются с округлением до 0,01 метра)	
	X	Y
1	2	3
1	502425.55	2190786.93
2	502433.56	2190781.04
3	502434.97	2190780.34
4	502437.72	2190781.52
5	502426.80	2190788.98
1	502425.55	2190786.93

# Схема расположения земельного участка или земельных участков на кадастровом плане территории

МСК-60, зона 2



Масштаб 1:500

## Условные обозначения

	- Часть границы, местоположение которой определено при выполнении кадастровых работ		- Характерная точка границы, сведения о которой позволяют однозначно определить ее положение на местности
<b>H1</b>	- Обозначение новой характерной точки		- Часть границы, сведения ЕИРН о которой позволяют однозначно определить ее положение на местности
	- Часть контура, образованного проекцией существующего в ЕИРН наземного конструктивного элемента здания, сооружения, объекта незавершенного строительства		- Характерная точка границ земельного участка, сведения о которой отсутствуют в ЕИРН, местоположение которой определено при кадастровых работах (новая характерная точка)
<b>:12</b>	- Кадастровый номер земельного участка	<b>:3У1</b>	- образуемый земельный участок
60:05:0010108	- Номер кадастрового квартала		

Утверждена

Постановление

(наименование документа об утверждении, включая наименования

Администрации ГП Ч ДНО

органов государственной власти или органов местного

самоуправления, принявших решение об утверждении схемы

или подписавших соглашение о перераспределении земельных участков)

от

27.09.

2023г.

№

76

**Схема расположения земельного участка или земельных участков  
на кадастровом плане территории**

**Условный номер земельного участка**

(указывается в случае, если предусматривается образование двух и более земельных участков)

**Площадь земельного участка 229 м<sup>2</sup>**

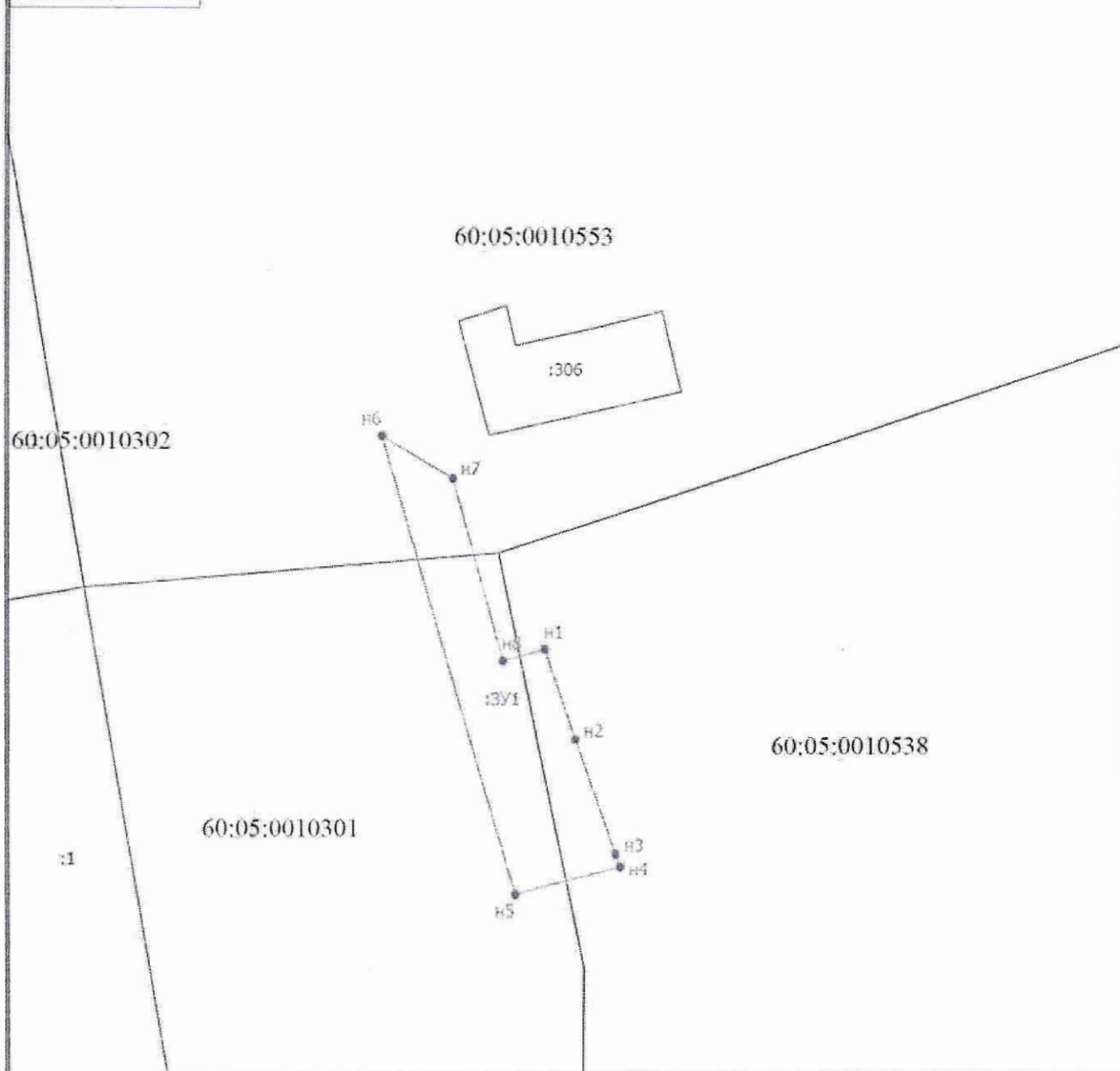
(указывается проектная площадь образуемого земельного участка, вычисленная с использованием технологических и программных средств, в том числе размещенных на официальном сайте федерального органа исполнительной власти, уполномоченного Правительством Российской Федерации на осуществление государственного кадастрового учета, государственной регистрации прав, ведение Единого государственного реестра недвижимости и предоставление сведений, содержащихся в Едином государственном реестре недвижимости, в информационно-телекоммуникационной сети "Интернет" (далее - официальный сайт), с округлением до 1 квадратного метра. Указанное значение площади земельного участка может быть уточнено при проведении кадастровых работ не более чем на десять процентов)

Обозначение характерных точек границ	Координаты, м	
	(указываются в случае подготовки схемы расположения земельного участка с использованием технологических и программных средств, в том числе размещенных на официальном сайте. Значения координат, полученные с использованием указанных технологических и программных средств, указываются с округлением до 0,01 метра)	
	X	Y
1	2	3
1	500142.27	2190493.31
2	500135.03	2190495.73
3	500125.74	2190498.91
4	500124.70	2190499.28
5	500122.54	2190490.91
6	500159.55	2190480.27
7	500156.08	2190485.99
8	500141.37	2190489.97
1	500142.27	2190493.31



# Схема расположения земельного участка или земельных участков на кадастровом плане территории

МСК-60, зона 2



Масштаб 1:500

## Условные обозначения

	- Часть границы, местоположение которой определено при выполнении кадастровых работ		- Характерная точка границы, сведения о которой позволяют однозначно определить ее положение на местности
n1	- Обозначение новой характерной точки		- Часть границы, сведения ЕИРН о которой позволяют однозначно определить ее положение на местности
	- Часть контура, образованного проекцией существующего в ЕИРН наземного конструктивного элемента здания, сооружения, объекта незавершенного строительства		- Характерная точка границы земельного участка, сведения о которой отсутствуют в ЕИРН, местоположение которой определено при кадастровых работах (новая характерная точка)
:1	- Кадастровый номер земельного участка	:3У1	- Образующий земельный участок
60:05:0000000	- Номер кадастрового квартала		