

15. Расчет платы за размещение объекта на земельном участке в границах кадастрового квартала 60:05:0010154, согласно представленной схеме расположения земельного участка на кадастровом плане территории, расположенного по адресу: **Псковская область, г. Дно, ул. Карла Либкнехта, д. 3, ориентировочной площадью 35 кв. м.**
- 15.1. Площадь участка – 35 (Тридцать пять) кв.м.
- 15.2. Средний уровень кадастровой стоимости земельных участков в составе земель населенных пунктов по муниципальным районам (городским округам) Псковской области: – 149,09.
- 15.3. Значение коэффициента – 0,3 %.
- 15.4. Размер оплаты за 6 месяцев – **7 (Семь) рублей 83 копейки:**
16. Плата вносится «Пользователем» путем перечисления денежных средств по следующим реквизитам:
- Получатель платежа: УФК по Псковской области (Муниципальное казенное учреждение Администрация городского поселения «Дно»), ИНН 6005003849, КПП 600501001, ОКТМО 58612101, л/с 04573D00680, номер счета 03100643000000015700, БИК 015805002 ОТДЕЛЕНИЕ ПСКОВ/УФК по Псковской области, г. Псков, код КБК 80011105013130000120**
- Единый казначейский счет 40102810145370000049**
- Назначение платежа: Использование земель. Постановление № ___ от _____.**

17. Расчет платы за размещение объекта на земельном участке в границах кадастрового квартала 60:05:0010108, согласно представленной схеме расположения земельного участка на кадастровом плане территории, расположенного по адресу: **Псковская область, г. Дно, ул. Социалистическая, д. 3, ориентировочной площадью 32 кв. м.**
- 17.1. Площадь участка – 32 (Тридцать два) кв.м.
- 17.2. Средний уровень кадастровой стоимости земельных участков в составе земель населенных пунктов по муниципальным районам (городским округам) Псковской области: – 149,09.
- 17.3. Значение коэффициента – 0,3 %.
- 17.4. Размер оплаты за 6 месяцев – **7 (Семь) рублей 16 копеек:**
18. Плата вносится «Пользователем» путем перечисления денежных средств по следующим реквизитам:
- Получатель платежа: УФК по Псковской области (Муниципальное казенное учреждение Администрация городского поселения «Дно»), ИНН 6005003849, КПП 600501001, ОКТМО 58612101, л/с 04573D00680, номер счета 03100643000000015700, БИК 015805002 ОТДЕЛЕНИЕ ПСКОВ/УФК по Псковской области, г. Псков, код КБК 80011105013130000120**
- Единый казначейский счет 40102810145370000049**
- Назначение платежа: Использование земель. Постановление № ____ от _____.**

19. Расчет платы за размещение объекта на земельном участке в границах кадастровых кварталов 60:05:0010553, 60:05:0010538 и 60:05:0010301, согласно представленной схеме расположения земельного участка на кадастровом плане территории, расположенного по адресу: **Псковская область, г. Дно, ул. Путейская, д. 2, ориентировочной площадью 229 кв. м.**
- 19.1. Площадь участка – 229 (Двести двадцать девять) кв.м.
- 19.2. Средний уровень кадастровой стоимости земельных участков в составе земель населенных пунктов по муниципальным районам (городским округам) Псковской области: – 149,09.
- 19.3. Значение коэффициента – 0,3 %.
- 19.4. Размер оплаты за 6 месяцев – **51 (Пятьдесят один) рубль 21 копейка:**
20. Плата вносится «Пользователем» путем перечисления денежных средств по следующим реквизитам:
- Получатель платежа: УФК по Псковской области (Муниципальное казенное учреждение Администрация городского поселения «Дно»), ИНН 6005003849, КПП 600501001, ОКТМО 58612101, л/с 04573D00680, номер счета 03100643000000015700, БИК 015805002 ОТДЕЛЕНИЕ ПСКОВ/УФК по Псковской области, г. Псков, код КБК 80011105013130000120**
- Единый казначейский счет 40102810145370000049**
- Назначение платежа: Использование земель. Постановление № ___ от _____.**

Утверждена

Поэтаповым

(наименование документа об утверждении, включая наименования

Администрации ГП "ДНО"

органов государственной власти или органов местного



от

27.09.2023г.

№

76

Схема расположения земельного участка или земельных участков на кадастровом плане территории

Условный номер земельного участка

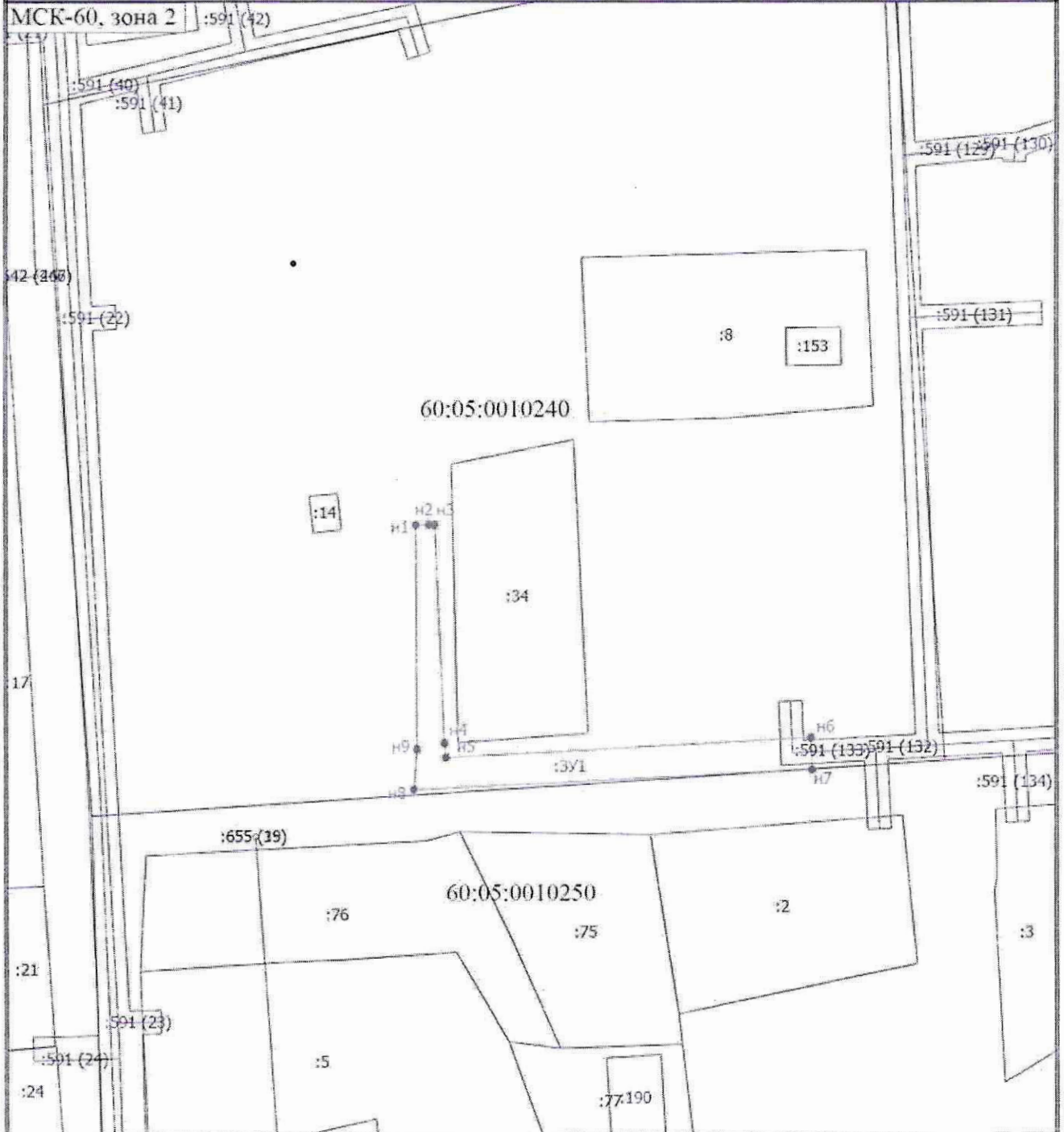
(указывается в случае, если предусматривается образование двух и более земельных участков)

Площадь земельного участка 526 м²

(указывается проектная площадь образуемого земельного участка, вычисленная с использованием технологических и программных средств, в том числе размещенных на официальном сайте федерального органа исполнительной власти, уполномоченного Правительством Российской Федерации на осуществление государственного кадастрового учета, государственной регистрации прав, ведение Единого государственного реестра недвижимости и предоставление сведений, содержащихся в Едином государственном реестре недвижимости, в информационно-телекоммуникационной сети "Интернет" (далее - официальный сайт), с округлением до 1 квадратного метра. Указанное значение площади земельного участка может быть уточнено при проведении кадастровых работ не более чем на десять процентов)

Обозначение характерных точек границ	Координаты, м	
	(указываются в случае подготовки схемы расположения земельного участка с использованием технологических и программных средств, в том числе размещенных на официальном сайте. Значения координат, полученные с использованием указанных технологических и программных средств, указываются с округлением до 0,01 метра)	
	X	Y
1	2	3
1	501752.91	2191900.48
2	501752.98	2191902.68
3	501752.96	2191903.70
4	501715.36	2191905.33
5	501712.90	2191905.54
6	501716.19	2191968.07
7	501710.71	2191968.22
8	501707.36	2191900.06
9	501714.28	2191900.63
1	501752.91	2191900.48

Схема расположения земельного участка или земельных участков на кадастровом плане территории



Масштаб 1:1000

Условные обозначения

	- Часть границы, местоположение которой определено при выполнении кадастровых работ		- Характерная точка границы, сведения о которой позволяют однозначно определить ее положение на местности
	- Обозначение новой характерной точки		- Часть границы, сведения ЕГРН о которой позволяют однозначно определить ее положение на местности
	- Часть контура, образованного проекцией существующего в ЕГРН наземного конструктивного элемента здания, сооружения, объекта незавершенного строительства		- Характерная точка границы земельного участка, сведения о которой отсутствуют в ЕГРН, местоположение которой определено при кадастровых работах (новая характерная точка)
	- Кадастровый номер земельного участка		- Образующий земельный участок
	- Номер кадастрового квартала		- Кадастровый номер здания
	- Обозначение контура сооружения		

Утверждена

Постановлением

(наименование документа об утверждении, включая наименования

Администрации ГП "Анто"

органов государственной власти или органов местного

самоуправления, принявших решение об утверждении схемы

или подписавших соглашение о перераспределении земельных участков)

от 27.09.2023 № 76



Схема расположения земельного участка или земельных участков на кадастровом плане территории

Условный номер земельного участка

(указывается в случае, если предусматривается образование двух и более земельных участков)

Площадь земельного участка 363 м²

(указывается проектная площадь образуемого земельного участка, вычисленная с использованием технологических и программных средств, в том числе размещенных на официальном сайте федерального органа исполнительной власти, уполномоченного Правительством Российской Федерации на осуществление государственного кадастрового учета, государственной регистрации прав, ведение Единого государственного реестра недвижимости и предоставление сведений, содержащихся в Едином государственном реестре недвижимости, в информационно-телекоммуникационной сети "Интернет" (далее - официальный сайт), с округлением до 1 квадратного метра. Указанное значение площади земельного участка может быть уточнено при проведении кадастровых работ не более чем на десять процентов)

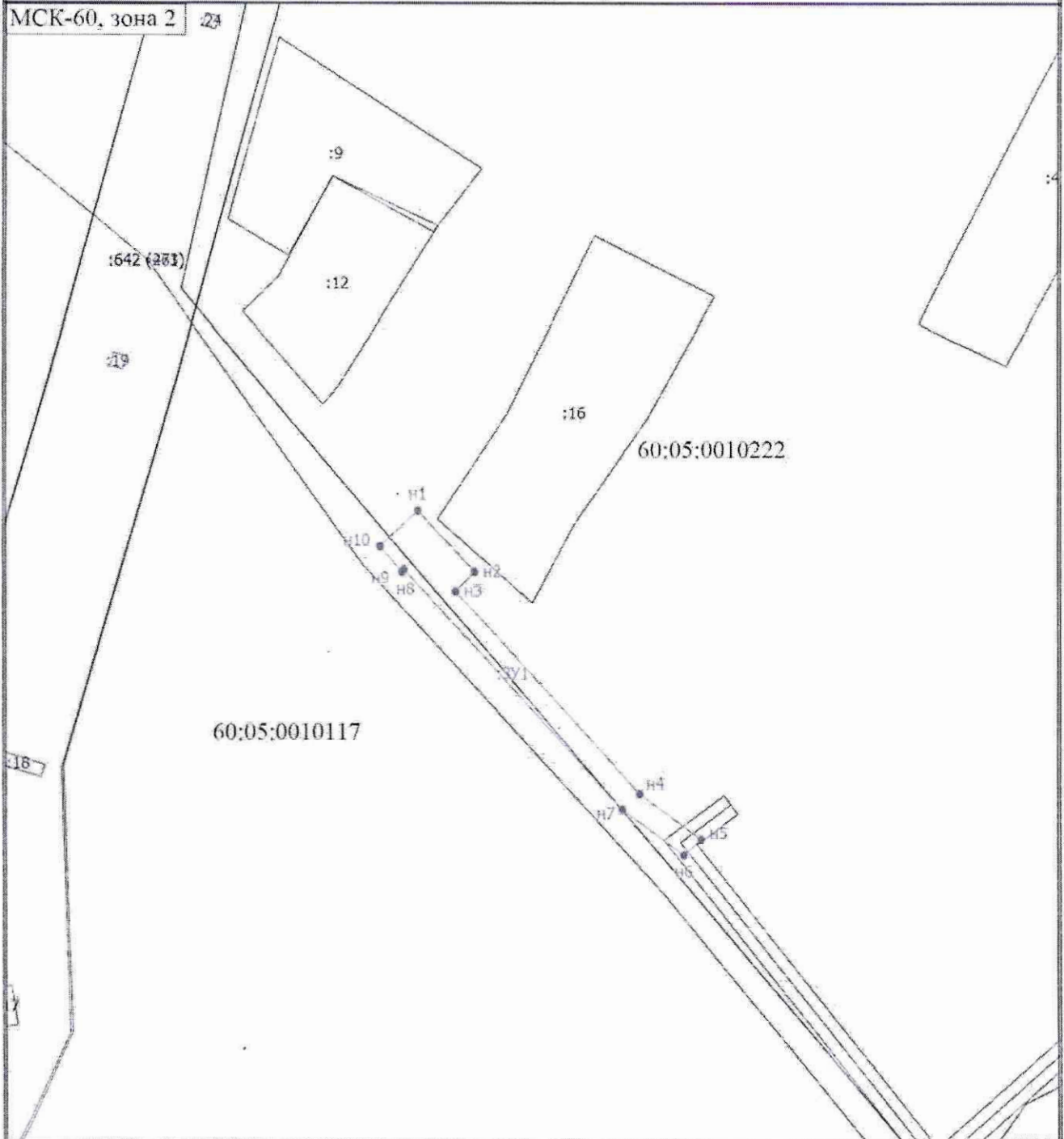
Обозначение характерных точек границ

Координаты, м

(указываются в случае подготовки схемы расположения земельного участка с использованием технологических и программных средств, в том числе размещенных на официальном сайте. Значения координат, полученные с использованием указанных технологических и программных средств, указываются с округлением до 0,01 метра)

Table with 3 columns: Point Number, X coordinate, Y coordinate. Points 1-10 and a closing point 1.

Схема расположения земельного участка или земельных участков на кадастровом плане территории



Масштаб 1:1000

Условные обозначения

	- Часть границы, местоположение которой определено при выполнении кадастровых работ		- Характерная точка границы, сведения о которой позволяют однозначно определить ее положение на местности
n1	- Обозначение новой характерной точки		- Часть границы, сведения ЕИРН о которой позволяют однозначно определить ее положение на местности
	- Часть контура, образованного проекцией существующего в ЕИРН наземного конструктивного элемента здания, сооружения, объекта незавершенного строительства		- Характерная точка границы земельного участка, сведения о которой отсутствуют в ЕИРН, местоположение которой определено при кадастровых работах (новая характерная точка)
:24	- Кадастровый номер земельного участка	:3У1	- Образующий земельный участок
60:05:0000000	- Номер кадастрового квартала	:642 (273)	- Обозначение контура сооружения

Утверждена

Постановлением

(наименование документа об утверждении, включая наименования

Администрации ГП «Дно»

органов государственной власти или органов местного

самоуправления, принявших решение об утверждении схемы

или подписавших соглашение о перераспределении земельных участков)

от

27.09.2023 76



Схема расположения земельного участка или земельных участков на кадастровом плане территории

Условный номер земельного участка

(указывается в случае, если предусматривается образование двух и более земельных участков)

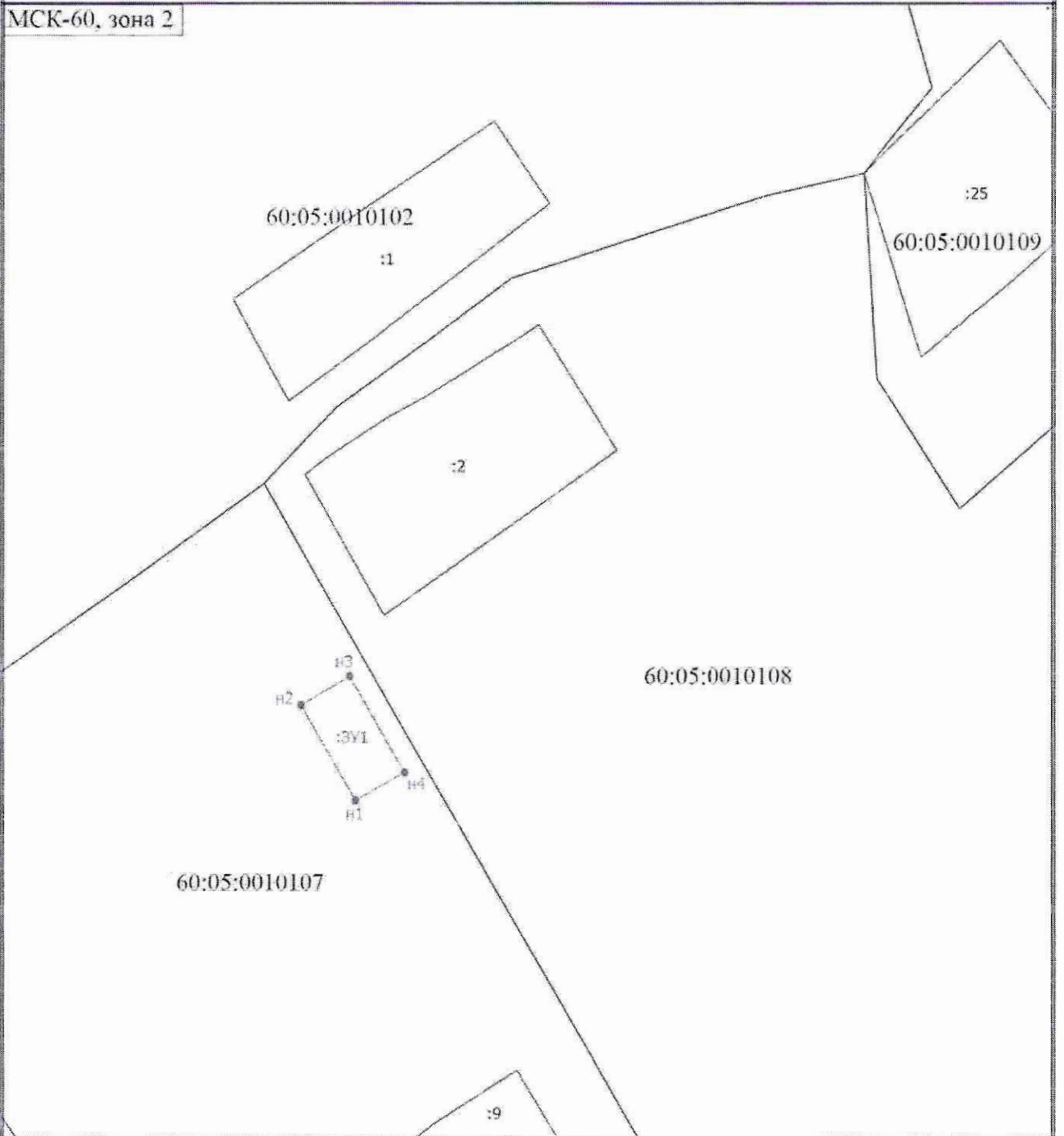
Площадь земельного участка 184 м²

(указывается проектная площадь образуемого земельного участка, вычисленная с использованием технологических и программных средств, в том числе размещенных на официальном сайте федерального органа исполнительной власти, уполномоченного Правительством Российской Федерации на осуществление государственного кадастрового учета, государственной регистрации прав, ведение Единого государственного реестра недвижимости и предоставление сведений, содержащихся в Едином государственном реестре недвижимости, в информационно-телекоммуникационной сети "Интернет" (далее - официальный сайт), с округлением до 1 квадратного метра. Указанное значение площади земельного участка может быть уточнено при проведении кадастровых работ не более чем на десять процентов)

Обозначение характерных точек границ	Координаты, м	
	(указываются в случае подготовки схемы расположения земельного участка с использованием технологических и программных средств, в том числе размещенных на официальном сайте. Значения координат, полученные с использованием указанных технологических и программных средств, указываются с округлением до 0,01 метра)	
	X	Y
1	2	3
1	502452.13	2190611.72
2	502468.51	2190602.35
3	502473.45	2190610.71
4	502456.97	2190620.15
1	502452.13	2190611.72

Схема расположения земельного участка или земельных участков на кадастровом плане территории

МСК-60, зона 2



Масштаб 1:1000

Условные обозначения	
—	- Часть границы, местоположение которой определено при выполнении кадастровых работ
•	- Характерная точка границы; сведения о которой позволяют однозначно определить ее положение на местности
H1	- Обозначение новой характерной точки
—	- Часть границы, сведения ЕПРН о которой позволяют однозначно определить ее положение на местности
•	- Характерная точка границы земельного участка; сведения о которой отсутствуют в ЕПРН, местоположение которой определено при кадастровых работах (новая характерная точка)
:1	- Кадастровый номер земельного участка
:ЗУ1	- Образующий земельный участок
60:05:0010107	- Номер кадастрового квартала

Утверждена

Постановлением

(наименование документа об утверждении, включая наименования

Администрации ГП "ДНО"

органов государственной власти или органов местного

самоуправления, принявший/решение об утверждении схемы

или подписавший соглашение о перераспределении земельных участков)

от

27.09.2023

г.

2023

№

231

г.

ДНО

№

26

ИИН 600003049

Псковская обл. г. ДНО

Схема расположения земельного участка или земельных участков на кадастровом плане территории

Условный номер земельного участка

(указывается в случае, если предусматривается образование двух и более земельных участков)

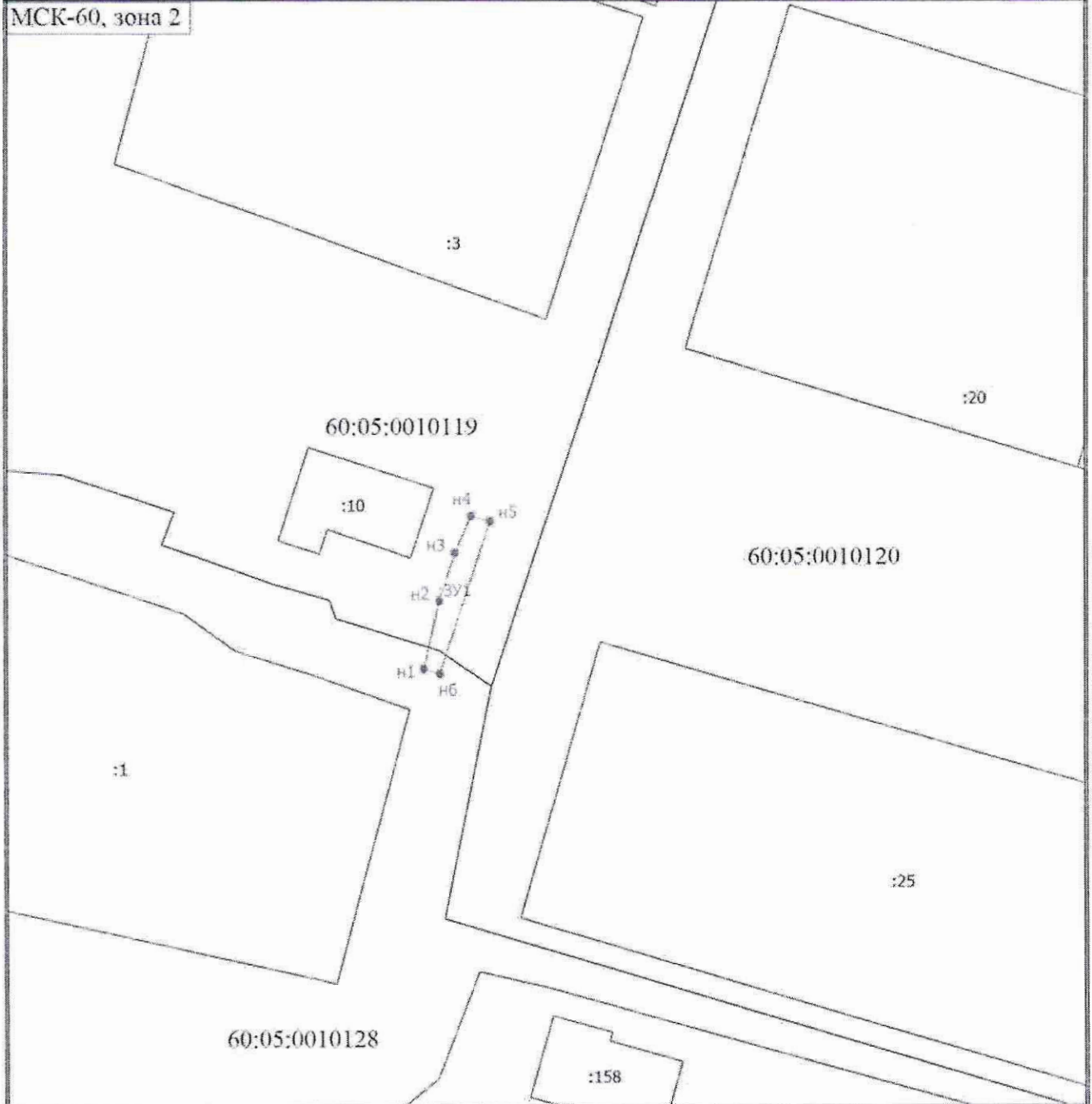
Площадь земельного участка 24 м²

(указывается проектная площадь образуемого земельного участка, вычисленная с использованием технологических и программных средств, в том числе размещенных на официальном сайте федерального органа исполнительной власти, уполномоченного Правительством Российской Федерации на осуществление государственного кадастрового учета, государственной регистрации прав, ведение Единого государственного реестра недвижимости и предоставление сведений, содержащихся в Едином государственном реестре недвижимости, в информационно-телекоммуникационной сети "Интернет" (далее - официальный сайт), с округлением до 1 квадратного метра. Указанное значение площади земельного участка может быть уточнено при проведении кадастровых работ не более чем на десять процентов)

Обозначение характерных точек границ	Координаты, м	
	(указываются в случае подготовки схемы расположения земельного участка с использованием технологических и программных средств, в том числе размещенных на официальном сайте. Значения координат, полученные с использованием указанных технологических и программных средств, указываются с округлением до 0,01 метра)	
	X	Y
1	2	3
1	501888.08	2190757.28
2	501893.74	2190758.56
3	501897.74	2190759.86
4	501900.88	2190761.21
5	501900.44	2190762.79
6	501887.68	2190758.60
1	501888.08	2190757.28

Схема расположения земельного участка или земельных участков на кадастровом плане территории

МСК-60, зона 2



Масштаб 1:500

Условные обозначения

- | | | | |
|--|---|---|---|
| <p>— — — — —</p> <p>n1</p> <p>— — — — —</p> <p>:3</p> <p>:10</p> | <p>- Часть границы, местоположение которой определено при выполнении кадастровых работ</p> <p>- Обозначение новой характерной точки</p> <p>- Часть контура, образованного проекцией существующего в Едином государственном реестре недвижимости конструктивного элемента здания, сооружения, объекта незавершенного строительства</p> <p>- Кадастровый номер земельного участка</p> <p>- Кадастровый номер здания</p> | <p>●</p> <p>— — — — —</p> <p>●</p> <p>:3У1</p> <p>60:05:0000000</p> | <p>- Характерная точка границы земельного участка, сведения ЕГРН о которой соответствуют требованиям, установленным в соответствии с частью 13 статьи 22 Федерального закона от 13 июля 2015 г. N 218-ФЗ "О государственной регистрации недвижимости"</p> <p>- Часть границы, сведения ЕГРН о которой позволяют однозначно определить ее положение на местности</p> <p>- Характерная точка границы земельного участка, сведения о которой отсутствуют в Едином государственном реестре недвижимости, местоположение которой определено при кадастровых работах (новая характерная точка)</p> <p>- Образующий земельный участок</p> <p>- Номер кадастрового квартала</p> |
|--|---|---|---|

Утверждена

Постановлением

(наименование документа об утверждении, включая наименования

Администрации ГП Ч ДНО Ч

органов государственной власти или органов местного

самоуправления, принявших решение об утверждении схемы

или подписавших соглашение о перераспределении земельных участков)

от 27.09.2023 №

76



Схема расположения земельного участка или земельных участков на кадастровом плане территории

Условный номер земельного участка

(указывается в случае, если предусматривается образование двух и более земельных участков)

Площадь земельного участка 726 м²

(указывается проектная площадь образуемого земельного участка, вычисленная с использованием технологических и программных средств, в том числе размещенных на официальном сайте федерального органа исполнительной власти, уполномоченного Правительством Российской Федерации на осуществление государственного кадастрового учета, государственной регистрации прав, ведение Единого государственного реестра недвижимости и предоставление сведений, содержащихся в Едином государственном реестре недвижимости, в информационно-телекоммуникационной сети "Интернет" (далее - официальный сайт), с округлением до 1 квадратного метра. Указанное значение площади земельного участка может быть уточнено при проведении кадастровых работ не более чем на десять процентов)

Обозначение характерных точек границ	Координаты, м	
	(указываются в случае подготовки схемы расположения земельного участка с использованием технологических и программных средств, в том числе размещенных на официальном сайте. Значения координат, полученные с использованием указанных технологических и программных средств, указываются с округлением до 0,01 метра)	
	X	Y
1	2	3
1	502675.51	2190848.52
2	502673.23	2190845.23
3	502676.44	2190842.55
4	502635.05	2190767.69
5	502641.76	2190762.40
6	502653.14	2190779.90
7	502679.14	2190835.79
8	502682.60	2190843.82
1	502675.51	2190848.52