

Утверждена

Постановлением

(наименование документа об утверждении, включая наименования

Администрации ГП «Дно»

органов государственной власти или органов местного

самоуправления, принявших решение об утверждении схемы

или подписавших соглашение о перераспределении земельных участков)

от

27.09.2023г.

№ 75

**Схема расположения земельного участка или земельных участков
на кадастровом плане территории**

Условный номер земельного участка

(указывается в случае, если предусматривается образование двух и более земельных участков)

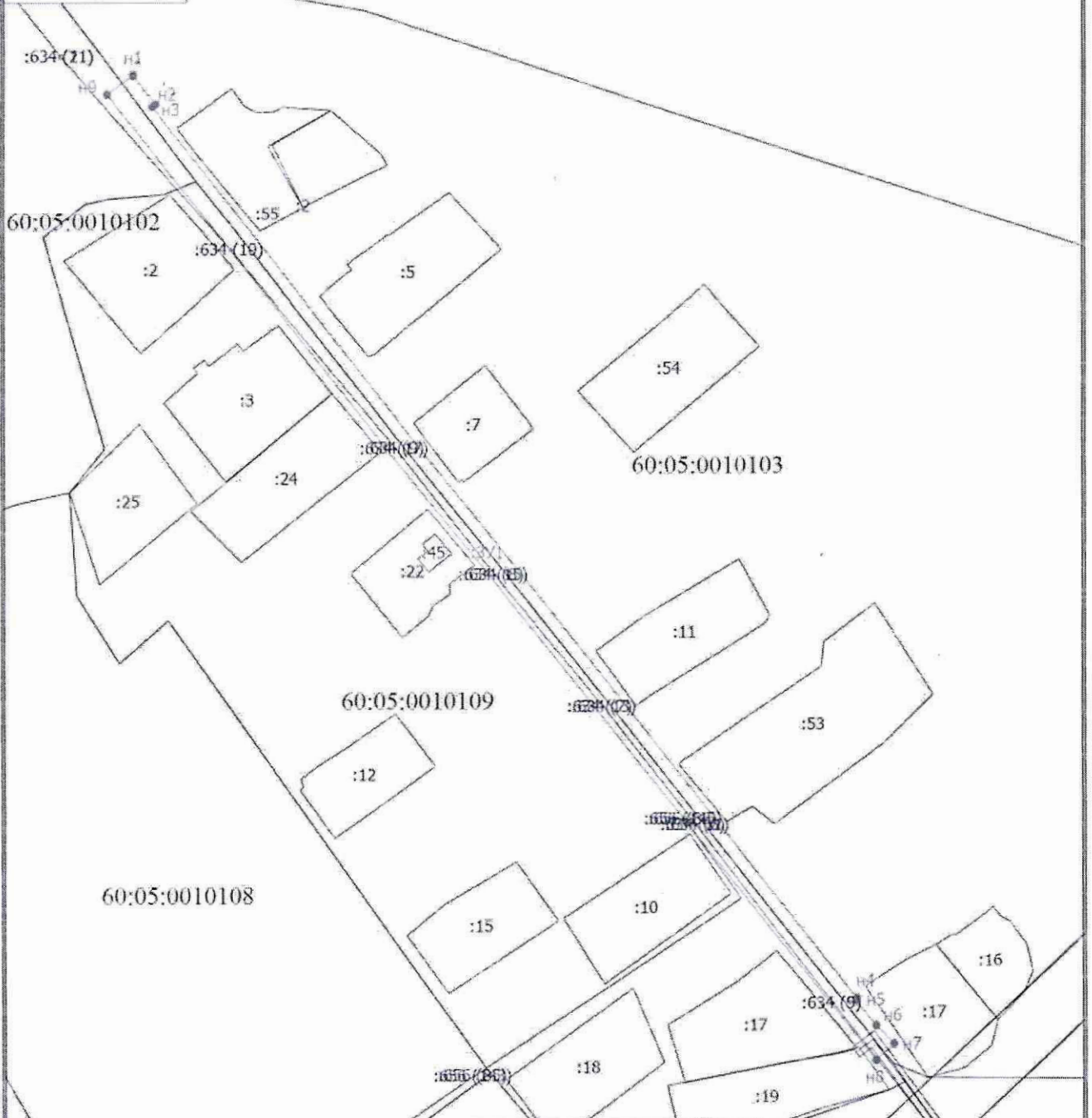
Площадь земельного участка 3543 м²

(указывается проектная площадь образуемого земельного участка, вычисленная с использованием технологических и программных средств, в том числе размещенных на официальном сайте федерального органа исполнительной власти, уполномоченного Правительством Российской Федерации на осуществление государственного кадастрового учета, государственной регистрации прав, ведение Единого государственного реестра недвижимости и предоставление сведений, содержащихся в Едином государственном реестре недвижимости, в информационно-телекоммуникационной сети "Интернет" (далее - официальный сайт), с округлением до 1 квадратного метра. Указанное значение площади земельного участка может быть уточнено при проведении кадастровых работ не более чем на десять процентов)

Обозначение характерных точек границ	Координаты, м	
	(указываются в случае подготовки схемы расположения земельного участка с использованием технологических и программных средств, в том числе размещенных на официальном сайте. Значения координат, полученные с использованием указанных технологических и программных средств, указываются с округлением до 0,01 метра)	
	X	Y
1	2	3
1	502697.88	2190719.70
2	502688.60	2190727.30
3	502687.83	2190726.07
4	502390.40	2190960.61
5	502389.29	2190960.51
6	502381.15	2190967.07
7	502375.09	2190972.96
8	502369.61	2190966.92
9	502691.84	2190711.07
1	502697.88	2190719.70

Схема расположения земельного участка или земельных участков на кадастровом плане территории

МСК-60, зона 2



Масштаб 1:2000

Условные обозначения	
	- Часть границы, местоположение которой определено при выполнении кадастровых работ
н1	- Обозначение новой характерной точки
	- Часть контура, образованного проекцией существующего в ЕГРН наземного конструктивного элемента здания, сооружения, объекта незавершенного строительства
:2	- Кадастровый номер земельного участка
60:05:0000000	- Номер кадастрового квартала
:634 (5)	- Обозначение контура сооружения
	- Характерная точка границы, сведения о которой позволяют однозначно определить ее положение на местности
	- Часть границы, сведения ЕГРН о которой позволяют однозначно определить ее положение на местности
	- Характерная точка границы земельного участка, сведения о которой отсутствуют в ЕГРН, местоположение которой определено при кадастровых работах (новая характерная точка)
:3У1	- образуемый земельный участок
:45	- Кадастровый номер здания

Утверждена

Постановлением

(наименование документа об утверждении, включая наименования

Администрации ГП "Дно"

органов государственной власти или органов местного

самоуправления, принявших решение об утверждении схемы

или подписавших соглашение о перераспределении земельных участков)

от 27.09.2023г. №

75

**Схема расположения земельного участка или земельных участков
на кадастровом плане территории**

Условный номер земельного участка

(указывается в случае, если предусматривается образование двух и более земельных участков)

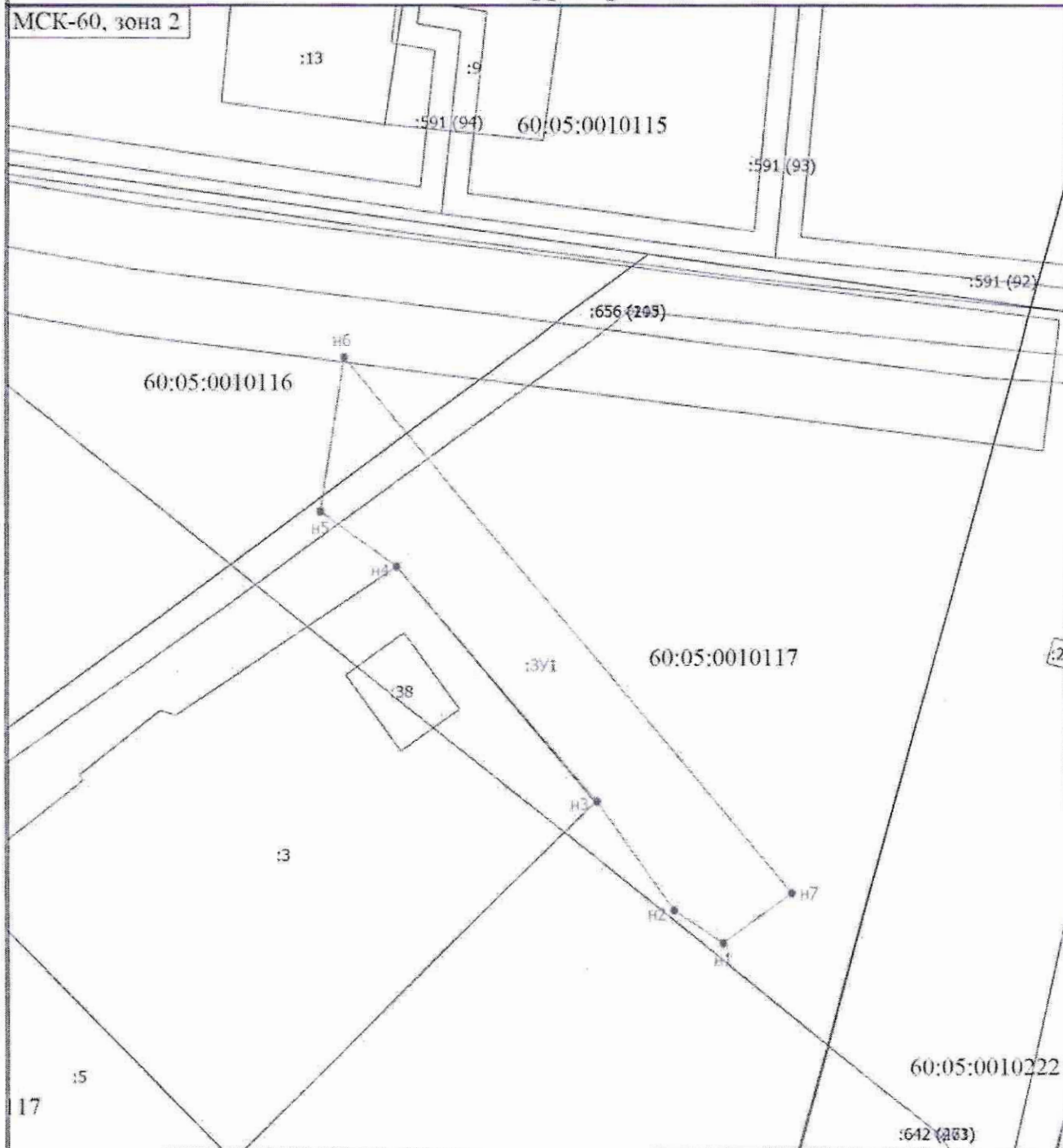
Площадь земельного участка 449 м²

(указывается проектная площадь образуемого земельного участка, вычисленная с использованием технологических и программных средств, в том числе размещенных на официальном сайте федерального органа исполнительной власти, уполномоченного Правительством Российской Федерации на осуществление государственного кадастрового учета, государственной регистрации прав, ведение Единого государственного реестра недвижимости и предоставление сведений, содержащихся в Едином государственном реестре недвижимости, в информационно-телекоммуникационной сети "Интернет" (далее - официальный сайт), с округлением до 1 квадратного метра. Указанное значение площади земельного участка может быть уточнено при проведении кадастровых работ не более чем на десять процентов)

Обозначение характерных точек границ	Координаты, м	
	(указываются в случае подготовки схемы расположения земельного участка с использованием технологических и программных средств, в том числе размещенных на официальном сайте. Значения координат, полученные с использованием указанных технологических и программных средств, указываются с округлением до 0,01 метра)	
	X	Y
1	2	3
1	502150.97	2191162.79
2	502153.75	2191158.63
3	502163.02	2191152.09
4	502183.07	2191135.25
5	502187.76	2191128.76
6	502200.82	2191130.77
7	502155.19	2191168.66
1	502150.97	2191162.79

Схема расположения земельного участка или земельных участков на кадастровом плане территории

МСК-60, зона 2



Масштаб 1:500

Условные обозначения

<p>— — — — — н1 — — — — — :24 60:05:0000000 :38</p>	<p>- Часть границы, местоположение которой определено при выполнении кадастровых работ</p> <p>- Обозначение новой характерной точки.</p> <p>- Часть контура, образованного проекцией существующего в ЕГРН наземного конструктивного элемента здания, сооружения, объекта незавершенного строительства</p> <p>- Кадастровый номер земельного участка</p> <p>- Номер кадастрового квартала</p> <p>- Кадастровый номер здания</p>	<p>•</p> <p>— — — — —</p> <p>●</p> <p>:3У1</p> <p>:591 (92)</p>	<p>- Характерная точка границы, сведения о которой позволяют однозначно определить ее положение на местности</p> <p>- Часть границы, сведения ЕГРН о которой позволяют однозначно определить ее положение на местности.</p> <p>- Характерная точка границы земельного участка, сведения о которой отсутствуют в ЕГРН, местоположение которой определено при кадастровых работах (новая характерная точка)</p> <p>- Образующий земельный участок</p> <p>- Обозначение контура сооружения</p>
---	--	---	---

Утверждена

Постановлением

(наименование документа об утверждении, включая наименования

Администрации ГП «ДНО»

органов государственной власти или органов местного

самоуправления, принявших решение об утверждении схемы

или подписавших соглашение о перераспределении земельных участков)

от 27.09.2023 №

95



Схема расположения земельного участка или земельных участков на кадастровом плане территории

Условный номер земельного участка

(указывается в случае, если предусматривается образование двух и более земельных участков)

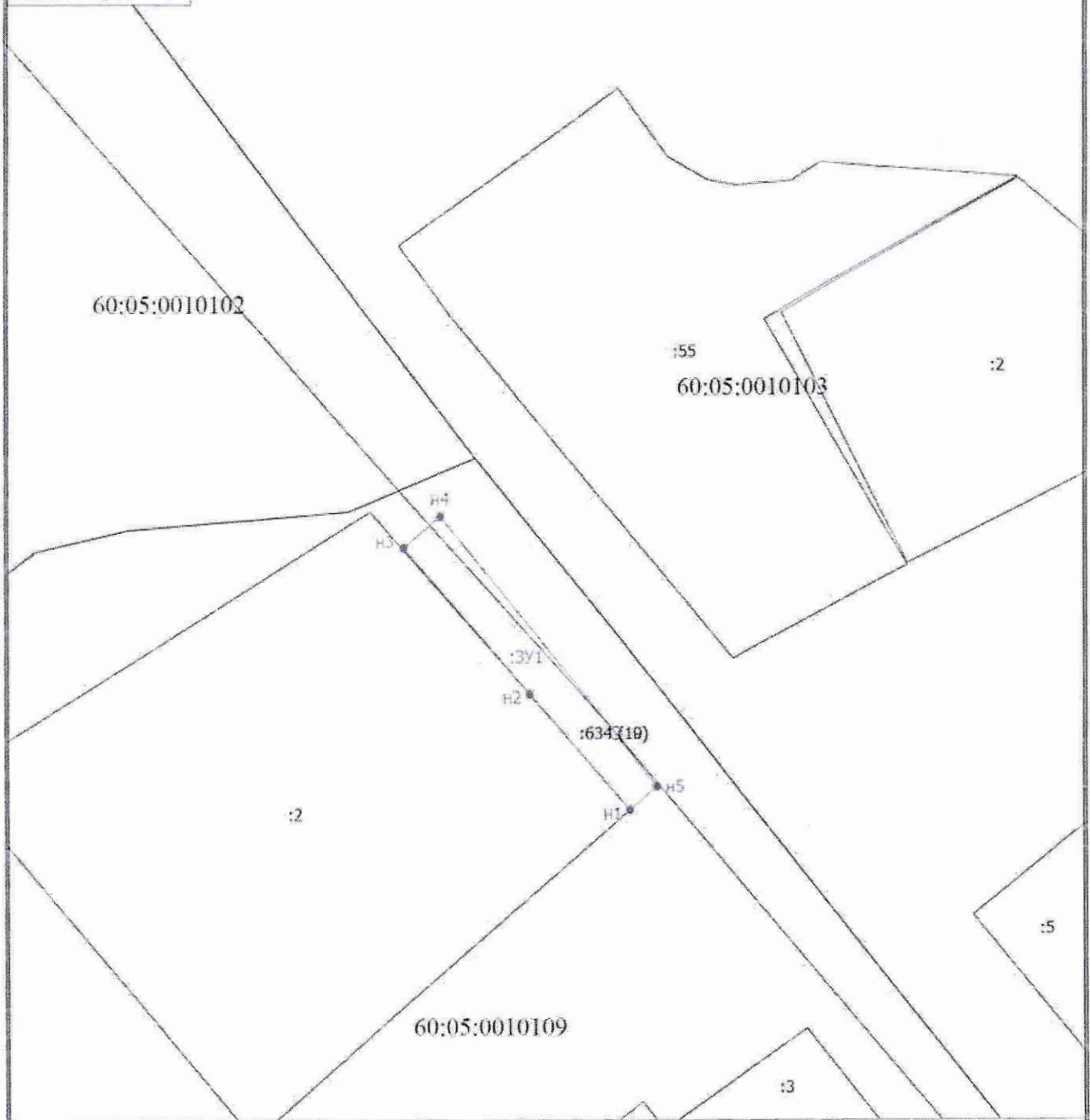
Площадь земельного участка 103 м²

(указывается проектная площадь образуемого земельного участка, вычисленная с использованием технологических и программных средств, в том числе размещенных на официальном сайте федерального органа исполнительной власти, уполномоченного Правительством Российской Федерации на осуществление государственного кадастрового учета, государственной регистрации прав, ведение Единого государственного реестра недвижимости и предоставление сведений, содержащихся в Едином государственном реестре недвижимости, в информационно-телекоммуникационной сети "Интернет" (далее - официальный сайт), с округлением до 1 квадратного метра. Указанное значение площади земельного участка может быть уточнено при проведении кадастровых работ не более чем на десять процентов)

Обозначение характерных точек границ	Координаты, м	
	X	Y
1	2	3
1	502633.48	2190753.57
2	502643.09	2190745.28
3	502655.38	2190734.86
4	502658.05	2190737.90
5	502635.44	2190755.85
1	502633.48	2190753.57

Схема расположения земельного участка или земельных участков на кадастровом плане территории

МСК-60, зона 2



Масштаб 1:500

Условные обозначения

	- Часть границы, местоположение которой определено при выполнении кадастровых работ		- Характерная точка границы, сведения о которой позволяют однозначно определить ее положение на местности
H1	- Обозначение новой характерной точки		- Часть границы, сведения ЕГРН о которой позволяют однозначно определить ее положение на местности
	- Часть контура, образованного проекцией существующего в ЕГРН наземного конструктивного элемента здания, сооружения, объекта незавершенного строительства		- Характерная точка границы земельного участка, сведения о которой отсутствуют в ЕГРН, местоположение которой определено при кадастровых работах (новая характерная точка)
:2	- Кадастровый номер земельного участка	:3У1	- образуемый земельный участок
60:05:0010109	- Номер кадастрового квартала	:634 (10)	- Обозначение контура сооружения

Утверждена

Постановление

(наименование документа об утверждении, включая наименования

Администрации ГП «Дно»

органов государственной власти или органов местного

самоуправления, принявших решение об утверждении схемы

или подписавших соглашение о перераспределении земельных участков)

от

27.09.2023

№

75

**Схема расположения земельного участка или земельных участков
на кадастровом плане территории**

Условный номер земельного участка

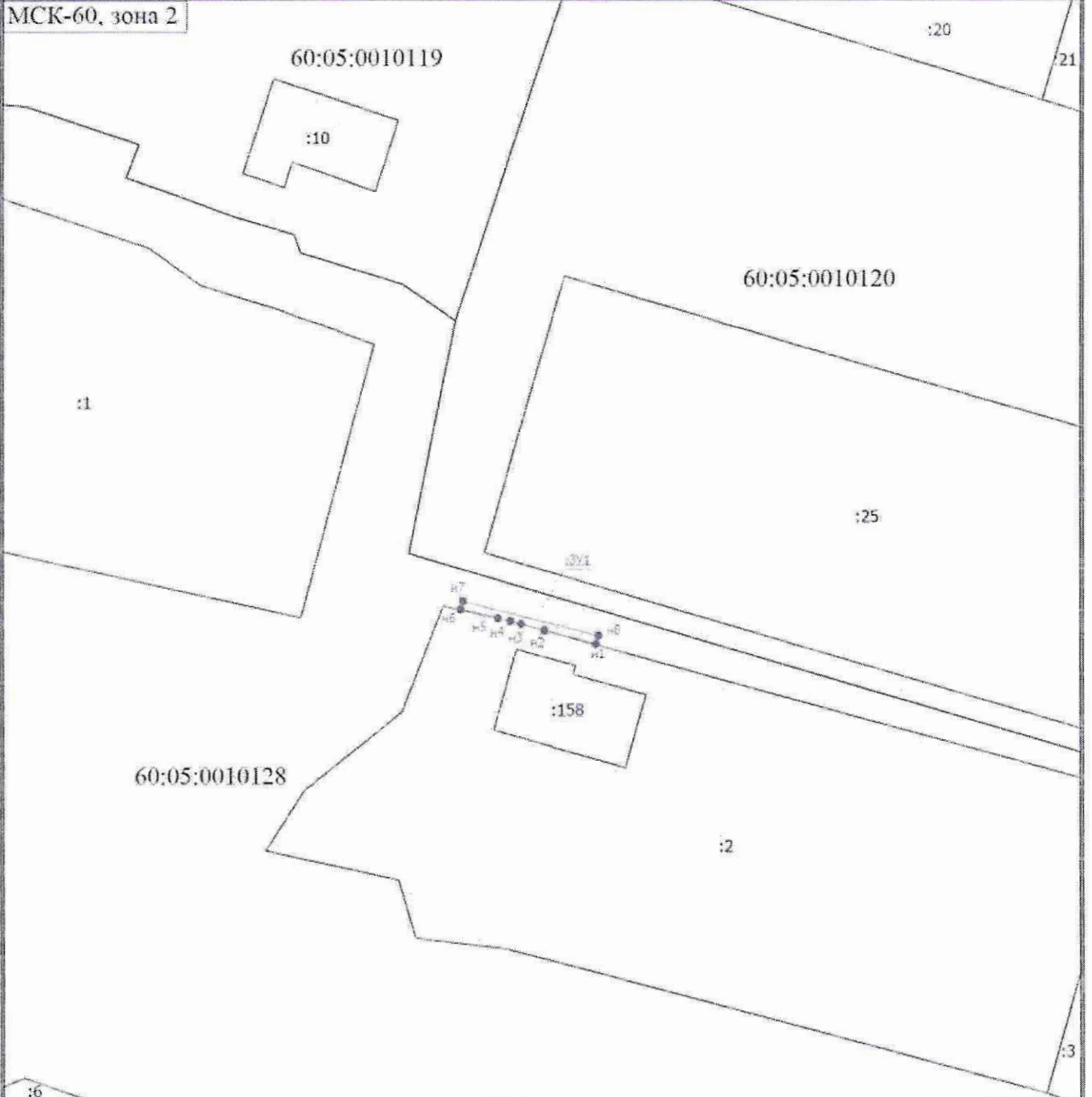
(указывается в случае, если предусматривается образование двух и более земельных участков)

Площадь земельного участка 8 м²

(указывается проектная площадь образуемого земельного участка, вычисленная с использованием технологических и программных средств, в том числе размещенных на официальном сайте федерального органа исполнительной власти, уполномоченного Правительством Российской Федерации на осуществление государственного кадастрового учета, государственной регистрации прав, ведение Единого государственного реестра недвижимости и предоставление сведений, содержащихся в Едином государственном реестре недвижимости, в информационно-телекоммуникационной сети "Интернет" (далее - официальный сайт), с округлением до 1 квадратного метра. Указанное значение площади земельного участка может быть уточнено при проведении кадастровых работ не более чем на десять процентов)

Обозначение характерных точек границ	Координаты, м	
	(указываются в случае подготовки схемы расположения земельного участка с использованием технологических и программных средств, в том числе размещенных на официальном сайте. Значения координат, полученные с использованием указанных технологических и программных средств, указываются с округлением до 0,01 метра)	
	X	Y
1	2	3
1	501859.63	2190774.46
2	501860.76	2190770.20
3	501861.30	2190768.29
4	501861.55	2190767.40
5	501861.79	2190766.35
6	501862.55	2190763.27
7	501863.21	2190763.47
8	501860.32	2190774.67
1	501859.63	2190774.46

Схема расположения земельного участка или земельных участков на кадастровом плане территории



Масштаб 1:500

Условные обозначения	
	- Часть границы, местоположение которой определено при выполнении кадастровых работ
	- Обозначение новой характерной точки
	- Часть контура, образованного проекцией существующего в ЕИРН наземного конструктивного элемента здания, сооружения, объекта незавершенного строительства
:20	- Кадастровый номер земельного участка
:10	- Кадастровый номер здания
	- Характерная точка границы земельного участка, сведения ЕИРН о которой соответствуют требованиям, установленным в соответствии с частью 13 статьи 22 Федерального закона от 13 июля 2015 г. N 218-ФЗ "О государственной регистрации недвижимости"
	- Часть границы, сведения ЕИРН о которой позволяют однозначно определить ее положение на местности
	- Характерная точка границы земельного участка, сведения о которой отсутствуют в ЕИРН, местоположение которой определено при кадастровых работах (новая характерная точка)
	- Образуемый земельный участок
60:05:0010128	- Номер кадастрового квартала

Утверждена

Постановлением

(наименование документа об утверждении, включая наименования

Администрации ГП «Дно»

органов государственной власти или органов местного

самоуправления, принявших решение об утверждении схемы

или подписавших соглашение о перераспределении земельных участков)

от

27.09.2023

№

75

**Схема расположения земельного участка или земельных участков
на кадастровом плане территории**

Условный номер земельного участка

(указывается в случае, если предусматривается образование двух и более земельных участков)

Площадь земельного участка 2643 м²

(указывается проектная площадь образуемого земельного участка, вычисленная с использованием технологических и программных средств, в том числе размещенных на официальном сайте федерального органа исполнительной власти, уполномоченного Правительством Российской Федерации на осуществление государственного кадастрового учета, государственной регистрации прав, ведение Единого государственного реестра недвижимости и предоставление сведений, содержащихся в Едином государственном реестре недвижимости, в информационно-телекоммуникационной сети "Интернет" (далее - официальный сайт), с округлением до 1 квадратного метра. Указанное значение площади земельного участка может быть уточнено при проведении кадастровых работ не более чем на десять процентов)

Обозначение характерных точек границ	Координаты, м	
	(указываются в случае подготовки схемы расположения земельного участка с использованием технологических и программных средств, в том числе размещенных на официальном сайте. Значения координат, полученные с использованием указанных технологических и программных средств, указываются с округлением до 0,01 метра)	
	X	Y
1	2	3
1	502460.63	2190538.56
2	502456.96	2190533.95
3	502454.61	2190530.71
4	502449.23	2190522.76
5	502425.78	2190538.44
6	502423.90	2190539.55
7	502399.06	2190555.18
8	502386.52	2190563.23
9	502377.12	2190569.01
10	502364.20	2190576.85
11	502350.44	2190585.59
12	502340.54	2190591.73
13	502303.09	2190615.65
14	502283.26	2190628.61
15	502280.92	2190629.57
16	502265.65	2190621.31
17	502268.95	2190614.74
18	502277.35	2190619.26

Обозначение характерных точек границ	Координаты, м (указываются в случае подготовки схемы расположения земельного участка с использованием технологических и программных средств, в том числе размещенных на официальном сайте. Значения координат, полученные с использованием указанных технологических и программных средств, указываются с округлением до 0,01 метра)	
	X	Y
1	2	3
19	502281.43	2190618.93
20	502304.81	2190602.92
21	502330.47	2190586.18
22	502353.42	2190571.20
23	502376.60	2190555.55
24	502398.17	2190541.17
25	502417.96	2190528.52
26	502438.05	2190516.01
27	502452.73	2190506.41
28	502469.96	2190532.54
1	502460.63	2190538.56

Утверждена

Постановление

(наименование документа об утверждении, включая наименования

Администрации ГП и ДНО

органов государственной власти или органов местного

самоуправления, принявших решение об утверждении схемы

или подписавших соглашение о перераспределении земельных участков)

от 27.09.2023 № 75

**Схема расположения земельного участка или земельных участков
на кадастровом плане территории**

Условный номер земельного участка

(указывается в случае, если предусматривается образование двух и более земельных участков)

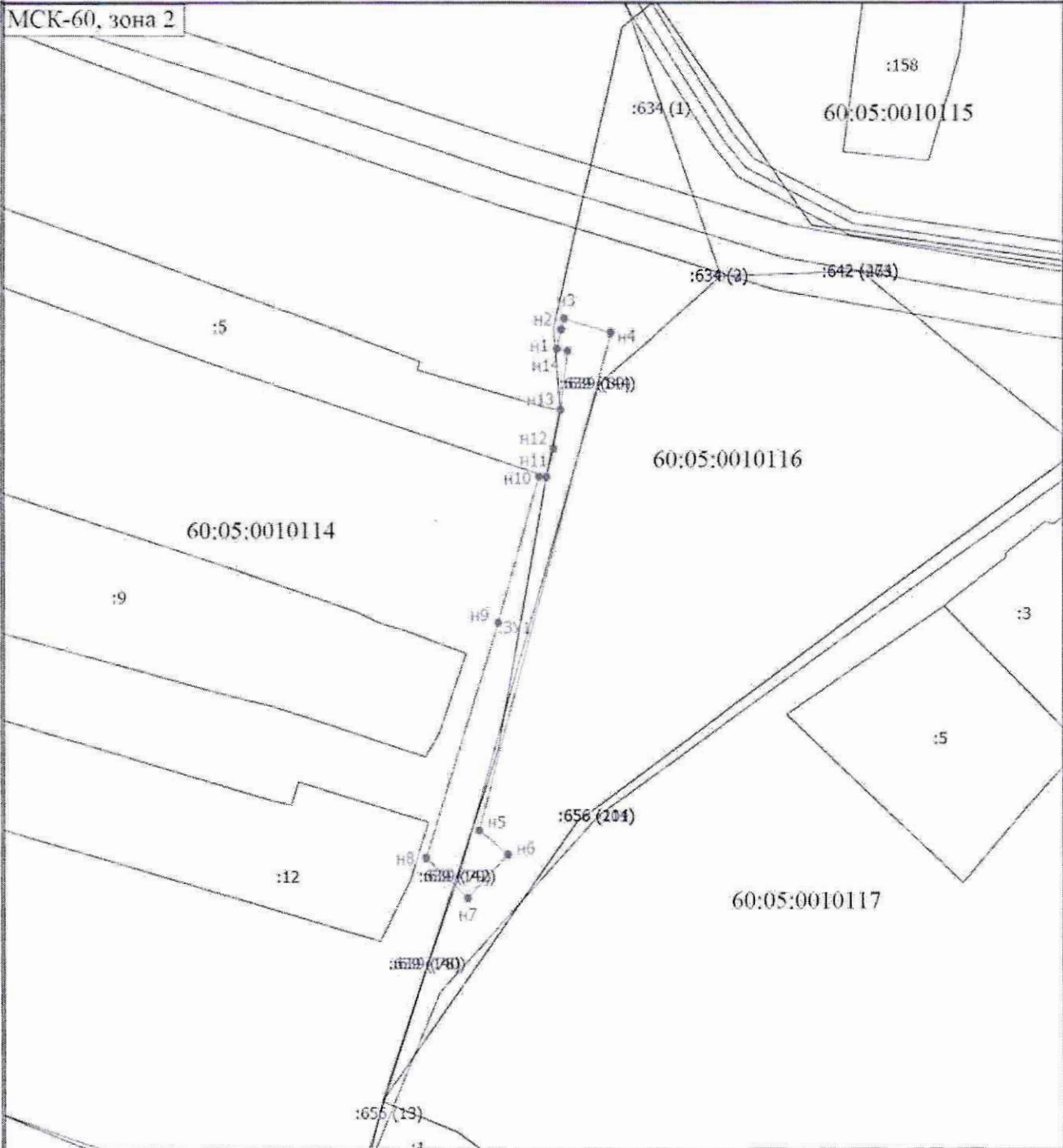
Площадь земельного участка 622 м²

(указывается проектная площадь образуемого земельного участка, вычисленная с использованием технологических и программных средств, в том числе размещенных на официальном сайте федерального органа исполнительной власти, уполномоченного Правительством Российской Федерации на осуществление государственного кадастрового учета, государственной регистрации прав, ведение Единого государственного реестра недвижимости и предоставление сведений, содержащихся в Едином государственном реестре недвижимости, в информационно-телекоммуникационной сети "Интернет" (далее - официальный сайт), с округлением до 1 квадратного метра. Указанное значение площади земельного участка может быть уточнено при проведении кадастровых работ не более чем на десять процентов)

Обозначение характерных точек границ	Координаты, м	
	(указываются в случае подготовки схемы расположения земельного участка с использованием технологических и программных средств, в том числе размещенных на официальном сайте. Значения координат, полученные с использованием указанных технологических и программных средств, указываются с округлением до 0,01 метра)	
	X	Y
1	2	3
1	502200.51	2191032.31
2	502203.72	2191033.02
3	502205.44	2191033.48
4	502203.13	2191041.37
5	502118.55	2191019.15
6	502114.43	2191024.00
7	502107.07	2191017.23
8	502113.85	2191010.21
9	502153.70	2191022.43
10	502178.66	2191029.30
11	502178.63	2191030.59
12	502183.42	2191031.76
13	502190.01	2191032.92
14	502200.15	2191034.07
1	502200.51	2191032.31

Схема расположения земельного участка или земельных участков на кадастровом плане территории

МСК-60, зона 2



Масштаб 1:1000

Условные обозначения

	- Часть границы, местоположение которой определено при выполнении кадастровых работ		- Характерная точка границы, сведения о которой позволяют однозначно определить ее положение на местности
H1	- Обозначение новой характерной точки		- Часть границы, сведения ЕПРН о которой позволяют однозначно определить ее положение на местности
	- Часть контура, образованного проекцией существующего в ЕПРН наземного конструктивного элемента здания, сооружения, объекта незавершенного строительства		- Характерная точка границы земельного участка, сведения о которой отсутствуют в ЕПРН, местоположение которой определено при кадастровых работах (новая характерная точка)
:1	- Кадастровый номер земельного участка	:3У1	- Образующий земельный участок
:634 (1)	- Обозначение контура сооружения	:60:05:0000000	- Номер кадастрового квартала

Утверждена

Постановлением

(наименование документа об утверждении, включая наименования

Администрации ГП Ч ДНО

органов государственной власти или органов местного

самоуправления, принявших решение об утверждении схемы

или подписавших соглашение о перераспределении земельных участков)

от

27.09.2025

№

75



**Схема расположения земельного участка или земельных участков
на кадастровом плане территории**

Условный номер земельного участка

(указывается в случае, если предусматривается образование двух и более земельных участков)

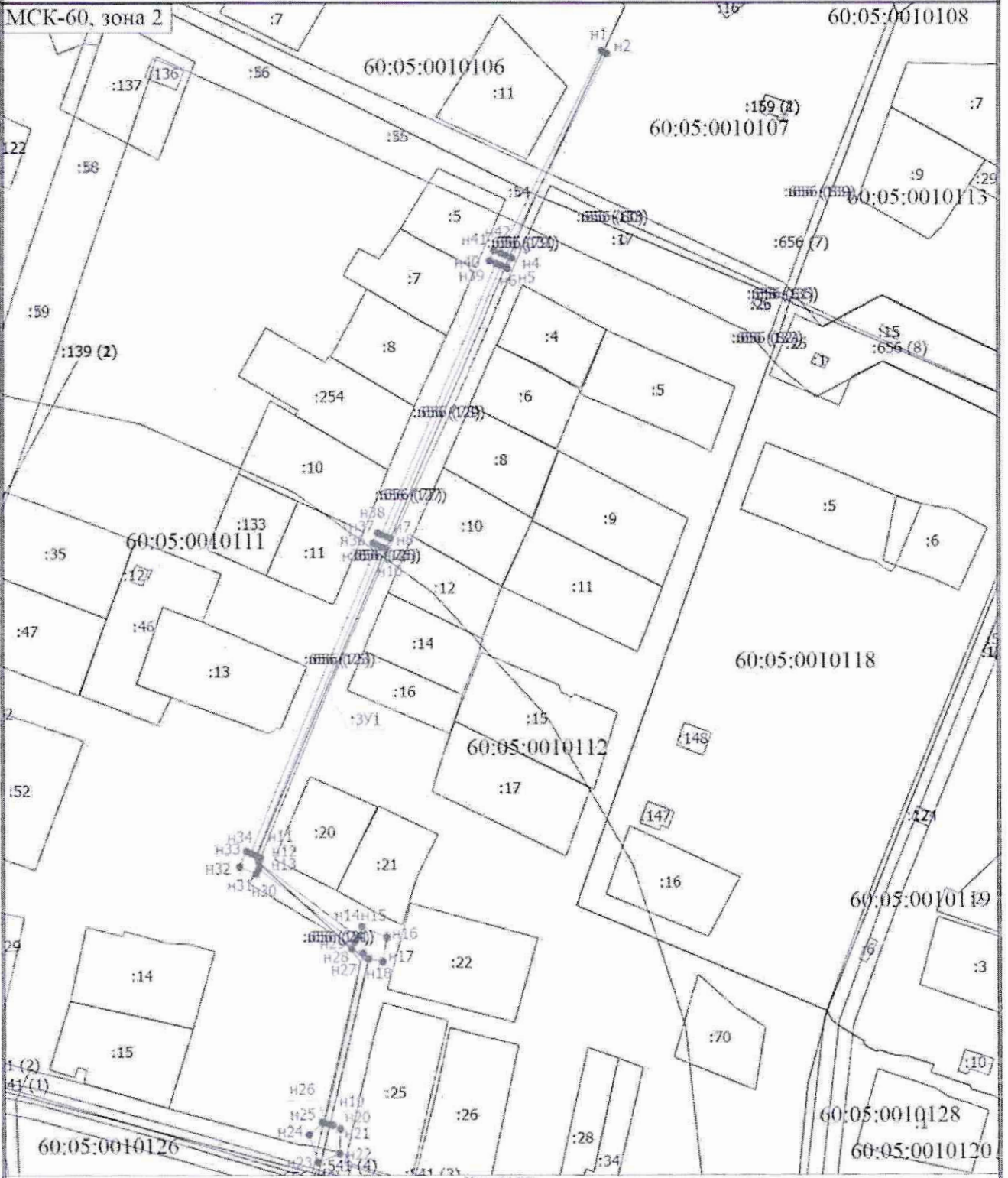
Площадь земельного участка 1145 м²

(указывается проектная площадь образуемого земельного участка, вычисленная с использованием технологических и программных средств, в том числе размещенных на официальном сайте федерального органа исполнительной власти, уполномоченного Правительством Российской Федерации на осуществление государственного кадастрового учета, государственной регистрации прав, ведение Единого государственного реестра недвижимости и предоставление сведений, содержащихся в Едином государственном реестре недвижимости, в информационно-телекоммуникационной сети "Интернет" (далее - официальный сайт), с округлением до 1 квадратного метра. Указанное значение площади земельного участка может быть уточнено при проведении кадастровых работ не более чем на десять процентов)

Обозначение характерных точек границ	Координаты, м	
	X	Y
1	2	3
1	502267.89	2190616.85
2	502266.98	2190618.66
3	502193.85	2190582.46
4	502192.85	2190584.68
5	502189.26	2190583.04
6	502190.22	2190580.79
7	502092.62	2190539.43
8	502092.01	2190540.86
9	502088.40	2190539.21
10	502088.93	2190537.89
11	501977.12	2190491.63
12	501976.37	2190493.40
13	501974.79	2190492.75
14	501947.75	2190528.53
15	501951.37	2190530.13
16	501947.70	2190539.14
17	501938.96	2190537.68
18	501940.04	2190532.65

Обозначение характерных точек границ	Координаты, м (указываются в случае подготовки схемы расположения земельного участка с использованием технологических и программных средств, в том числе размещенных на официальном сайте. Значения координат, полученные с использованием указанных технологических и программных средств, указываются с округлением до 0,01 метра)	
	X	Y
1	2	3
19	501880.02	2190518.41
20	501879.80	2190519.39
21	501878.37	2190522.11
22	501869.41	2190521.84
23	501866.25	2190513.96
24	501876.35	2190510.75
25	501880.70	2190515.49
26	501880.47	2190516.46
27	501941.84	2190530.70
28	501943.41	2190526.35
29	501945.78	2190527.49
30	501972.29	2190492.73
31	501970.64	2190491.73
32	501973.02	2190485.68
33	501978.61	2190488.22
34	501977.90	2190489.80
35	502089.71	2190536.05
36	502090.33	2190534.60
37	502093.99	2190536.27
38	502093.40	2190537.59
39	502191.00	2190578.95
40	502192.00	2190576.60
41	502195.64	2190578.26
42	502194.64	2190580.62
1	502267.89	2190616.85

Схема расположения земельного участка или земельных участков на кадастровом плане территории



Масштаб 1:2000

<p>Условные обозначения:</p> <p>— Часть границы, местоположение которой определено при выполнении кадастровых работ</p> <p>— Часть границ, деления ЕПРН с которой невозможно однозначно определить ее положение на местности</p> <p>— Диаметр и номер земельного участка</p> <p>— Диаметр номера здания</p>	<p>•</p> <p>— Характерная точка границы, следствия с которой невозможно однозначно определить ее положение на местности</p> <p>— Часть контура, образованного проекцией существующего в ЕПРН извлеченно конструирующего элемента здания, сооружения, объекта незавершенного строительства</p> <p>— Обозначение контура сооружения</p>	<p>Н1</p> <p>60:05:0000000</p> <p>:159 (1)</p>	<p>•</p> <p>— Обозначение новой характерной точки</p> <p>— Характерная точка границы земельного участка, следствия с которой невозможно в ЕПРН однозначно определить ее положение на местности (линия характерных точек)</p> <p>— Номер кадастрового квартала</p> <p>— Обозначение контура здания</p>
---	---	--	---

Утверждена

Постановлением

(наименование документа об утверждении, включая наименования

Администрации ПЧ Дно

органов государственной власти или органов местного

самоуправления, принявших решение об утверждении схемы

или подписавших соглашение о перераспределении земельных участков)

от 27.09.2023г. №

75



Схема расположения земельного участка или земельных участков на кадастровом плане территории

Условный номер земельного участка

(указывается в случае, если предусматривается образование двух и более земельных участков)

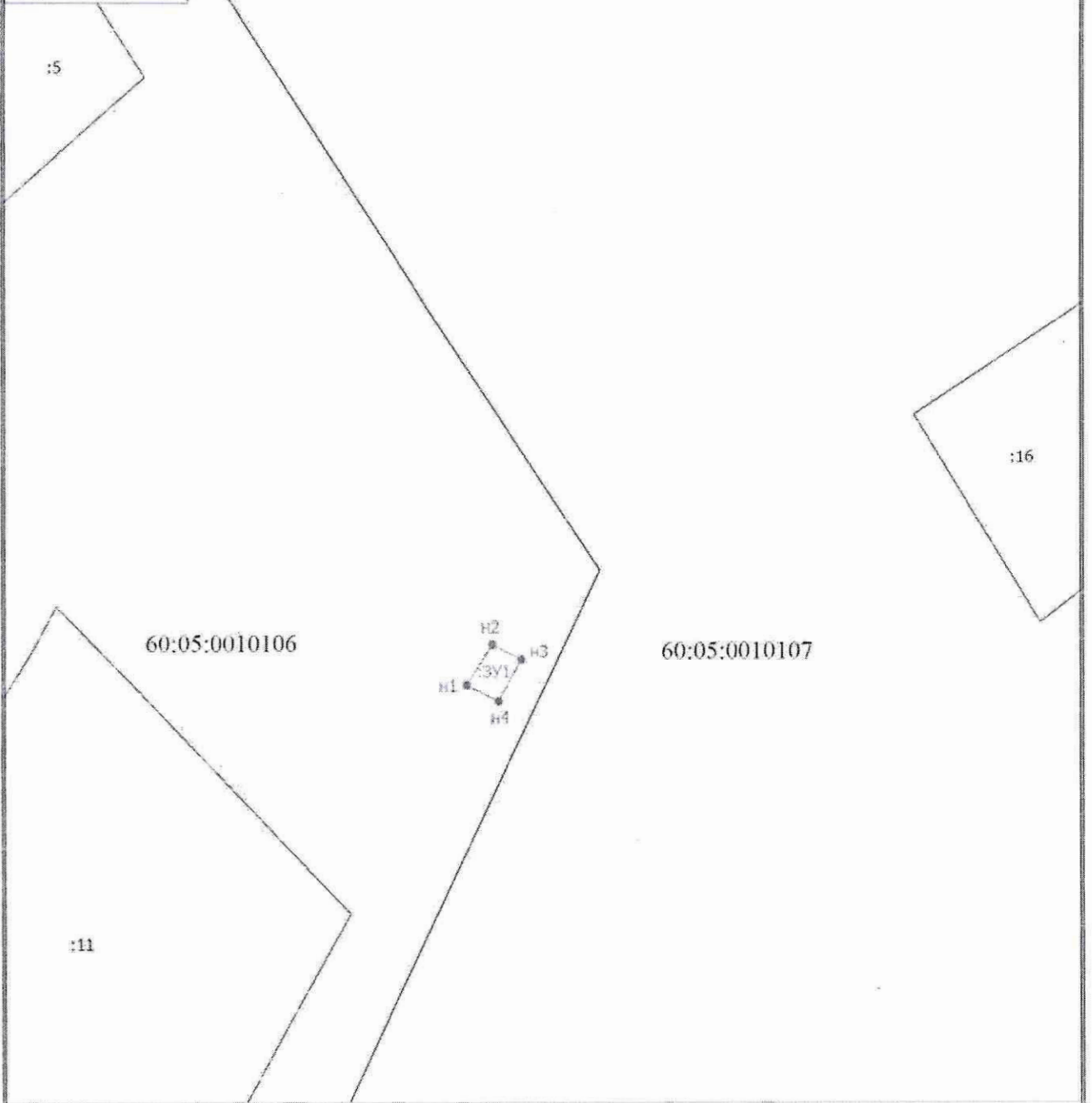
Площадь земельного участка 11 м²

(указывается проектная площадь образуемого земельного участка, вычисленная с использованием технологических и программных средств, в том числе размещенных на официальном сайте федерального органа исполнительной власти, уполномоченного Правительством Российской Федерации на осуществление государственного кадастрового учета, государственной регистрации прав, ведение Единого государственного реестра недвижимости и предоставление сведений, содержащихся в Едином государственном реестре недвижимости, в информационно-телекоммуникационной сети "Интернет" (далее - официальный сайт), с округлением до 1 квадратного метра. Указанное значение площади земельного участка может быть уточнено при проведении кадастровых работ не более чем на десять процентов)

Обозначение характерных точек границ	Координаты, м	
	X	Y
1	2	3
1	502274.16	2190614.18
2	502277.57	2190616.29
3	502276.33	2190618.71
4	502272.80	2190616.81
1	502274.16	2190614.18

Схема расположения земельного участка или земельных участков на кадастровом плане территории

МСК-60, зона 2



Масштаб 1:500

Условные обозначения

<p>— — — — —</p> <p>Н1</p> <p>— — — — —</p> <p>:5</p> <p>60:05:0010106</p>	<p>- Часть границы, местоположение которой определено при выполнении кадастровых работ</p> <p>- Обозначение новой характерной точки</p> <p>- Часть контура, образованного проекцией существующего в ЕГРН наземного конструктивного элемента здания, сооружения, объекта незавершенного строительства</p> <p>- Кадастровый номер земельного участка</p> <p>- Номер кадастрового квартала</p>	<p>•</p> <p>— — — — —</p> <p>•</p> <p>:ЗУ1</p>	<p>- Характерная точка границы, сведения о которой позволяют однозначно определить ее положение на местности.</p> <p>- Часть границы, сведения ЕГРН о которой позволяют однозначно определить ее положение на местности.</p> <p>- Характерная точка границы земельного участка, сведения о которой отсутствуют в ЕГРН, местоположение которой определено при кадастровых работах (новая характерная точка)</p> <p>- Образующий земельный участок</p>
--	---	--	--

Утверждена

Постановлением

(наименование документа об утверждении, включая наименования

Администрации ГП «ЦНО»

органов государственной власти или органов местного

самоуправления, принявших решение об утверждении схемы

или подписавших соглашение о перераспределении земельных участков)

от 27.09.2023 №

75

**Схема расположения земельного участка или земельных участков
на кадастровом плане территории**

Условный номер земельного участка

(указывается в случае, если предусматривается образование двух и более земельных участков)

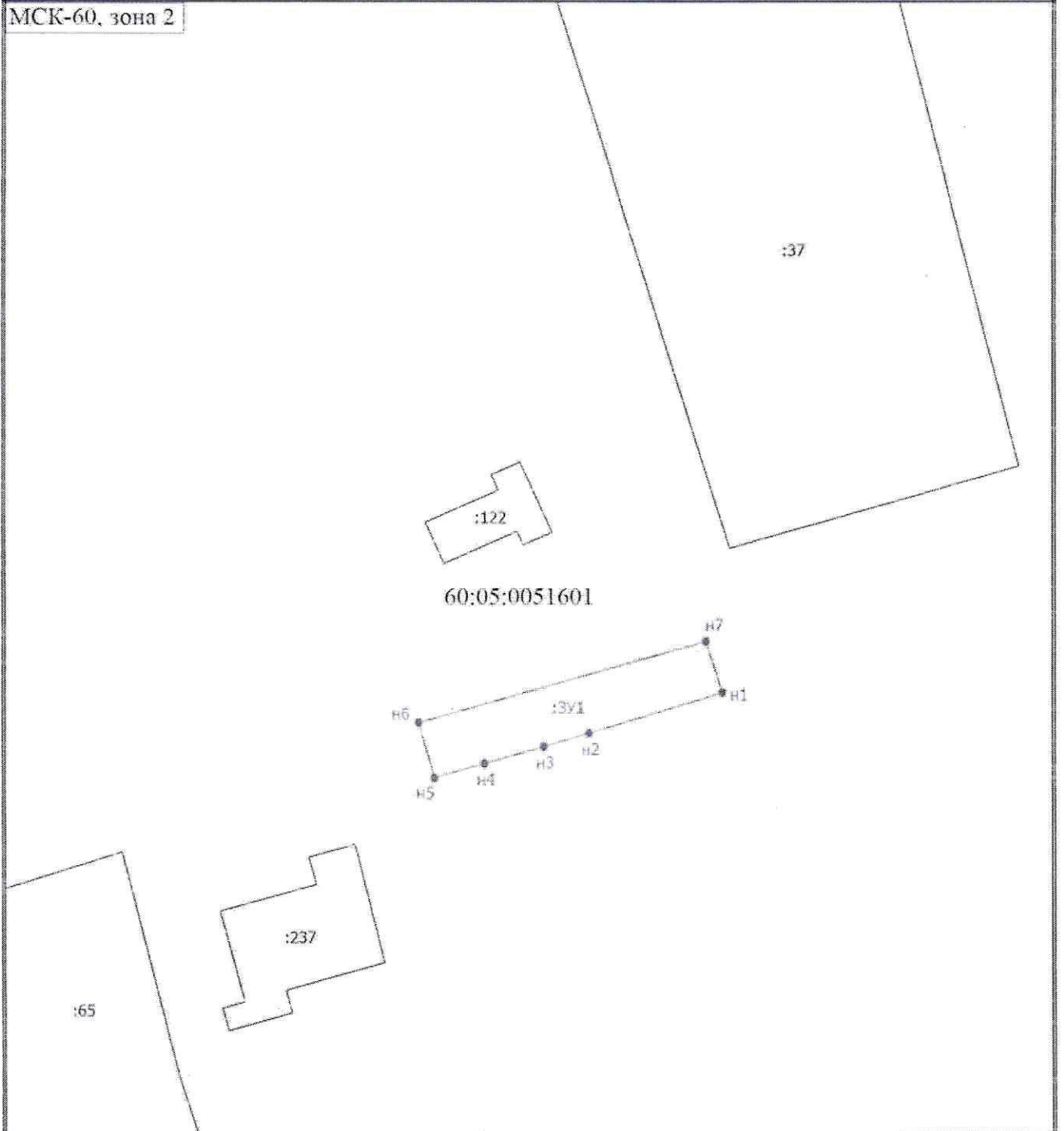
Площадь земельного участка 123 м²

(указывается проектная площадь образуемого земельного участка, вычисленная с использованием технологических и программных средств, в том числе размещенных на официальном сайте федерального органа исполнительной власти, уполномоченного Правительством Российской Федерации на осуществление государственного кадастрового учета, государственной регистрации прав, ведение Единого государственного реестра недвижимости и предоставление сведений, содержащихся в Едином государственном реестре недвижимости, в информационно-телекоммуникационной сети "Интернет" (далее - официальный сайт), с округлением до 1 квадратного метра. Указанное значение площади земельного участка может быть уточнено при проведении кадастровых работ не более чем на десять процентов)

Обозначение характерных точек границ	Координаты, м	
	X	Y
1	2	3
1	502998.68	2193190.66
2	502995.22	2193179.19
3	502994.09	2193175.36
4	502992.63	2193170.29
5	502991.42	2193166.04
6	502996.14	2193164.69
7	503003.08	2193189.22
1	502998.68	2193190.66

Схема расположения земельного участка или земельных участков на кадастровом плане территории

МСК-60, зона 2



Масштаб 1:500

Условные обозначения

	- Часть границы, местоположение которой определено при выполнении кадастровых работ		- Характерная точка границы, сведения о которой позволяют однозначно определить ее положение на местности
H1	- Обозначение новой характерной точки		- Часть границы, сведения ЕГРН о которой позволяют однозначно определить ее положение на местности
	- Часть контура, образованного проекцией существующего в ЕГРН наземного конструктивного элемента здания, сооружения, объекта незавершенного строительства		- Характерная точка границы земельного участка, сведения о которой отсутствуют в ЕГРН, местоположение которой определено при кадастровых работах (новая характерная точка)
:37	- Кадастровый номер земельного участка	:3У1	- Образующий земельный участок
60:05:0051601	- Номер кадастрового квартала	:122	- Кадастровый номер здания